



МУНИЦИПАЛЬНОЕ ОБРАЗОВАНИЕ
ХАНТЫ-МАНСИЙСКИЙ РАЙОН
Ханты-Мансийский автономный округ – Югра

АДМИНИСТРАЦИЯ ХАНТЫ-МАНСИЙСКОГО РАЙОНА

П О С Т А Н О В Л Е Н И Е

от 09.12.2013

№ 314

г. Ханты-Мансийск

Об утверждении схемы размещения
рекламных конструкций

В соответствии с п. 15.1 статьи 15 Федерального закона от 06.10.2003 № 131-ФЗ «Об общих принципах организации местного самоуправления в Российской Федерации», п. 5.8 статьи 19 Федерального закона от 13.03.2006 № 38-ФЗ «О рекламе»:

1. Утвердить схему размещения рекламных конструкций на территории Ханты-Мансийского района (диск прилагается).

2. Опубликовать постановление в газете «Наш район» и разместить на официальном сайте администрации Ханты-Мансийского района в сети Интернет.

3. Контроль за выполнением постановления возложить на заместителя главы администрации района, директора департамента строительства, архитектуры и ЖКХ Ю.И.Корниенко.

Глава администрации
Ханты-Мансийского района

В.Г.Усманов

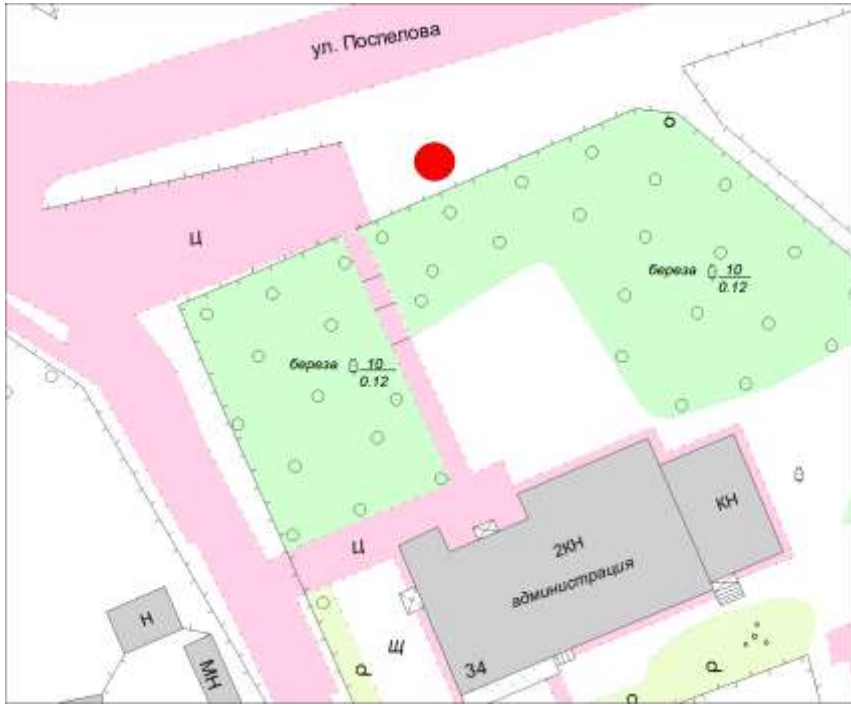
**Приложение
к постановлению администрации
Ханты-Мансийского района
от 09.12.2013 №314**

**Тюменская область
Ханты-Мансийский автономный округ –Югра
Ханты-Мансийский район**

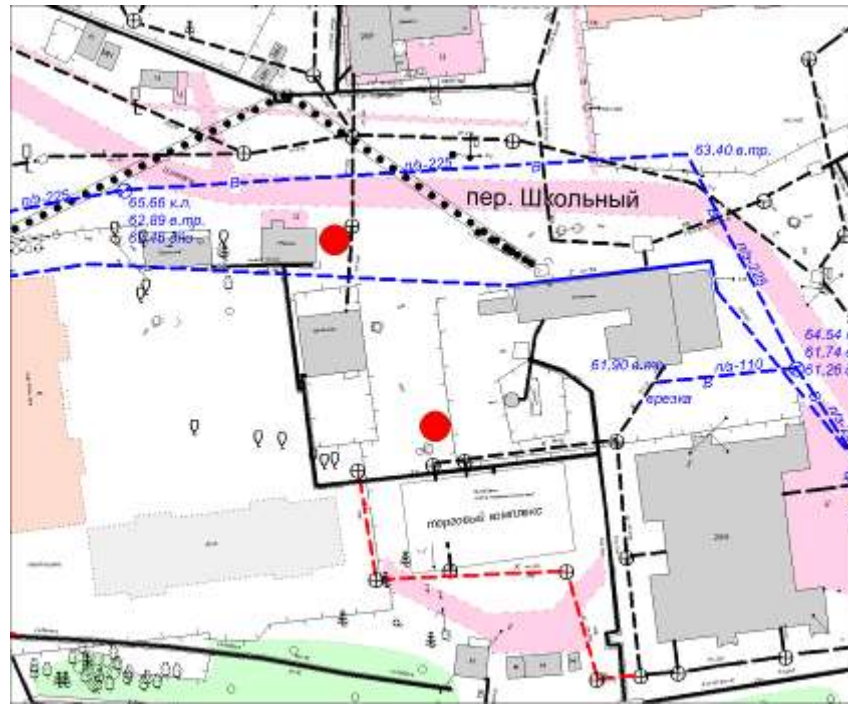
**СХЕМА РАЗМЕЩЕНИЯ РЕКЛАМНЫХ КОНСТРУКЦИЙ
НА ТЕРРИТОРИИ ХАНТЫ-МАНСИЙСКОГО РАЙОНА**

2013 Г.

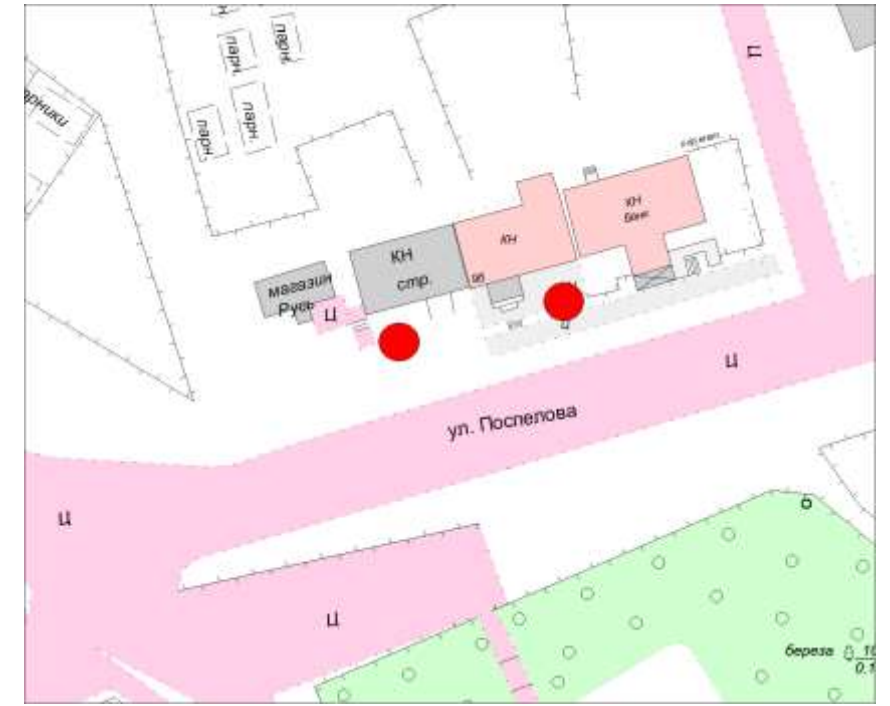
**Сельское поселение Горноправдинск
п. Горноправдинск**



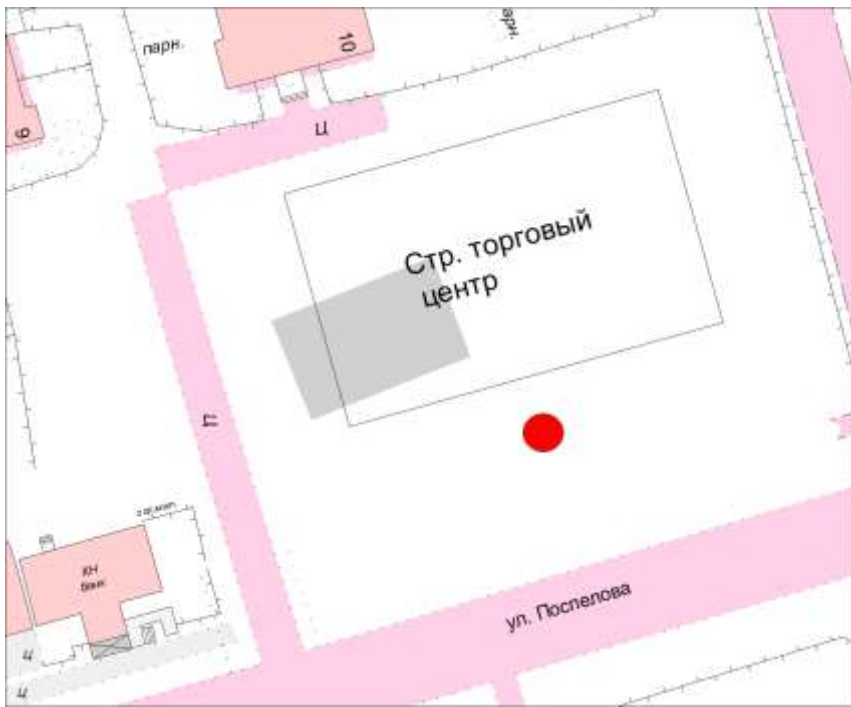
Ул. Пospelова, 34 (у администрации)



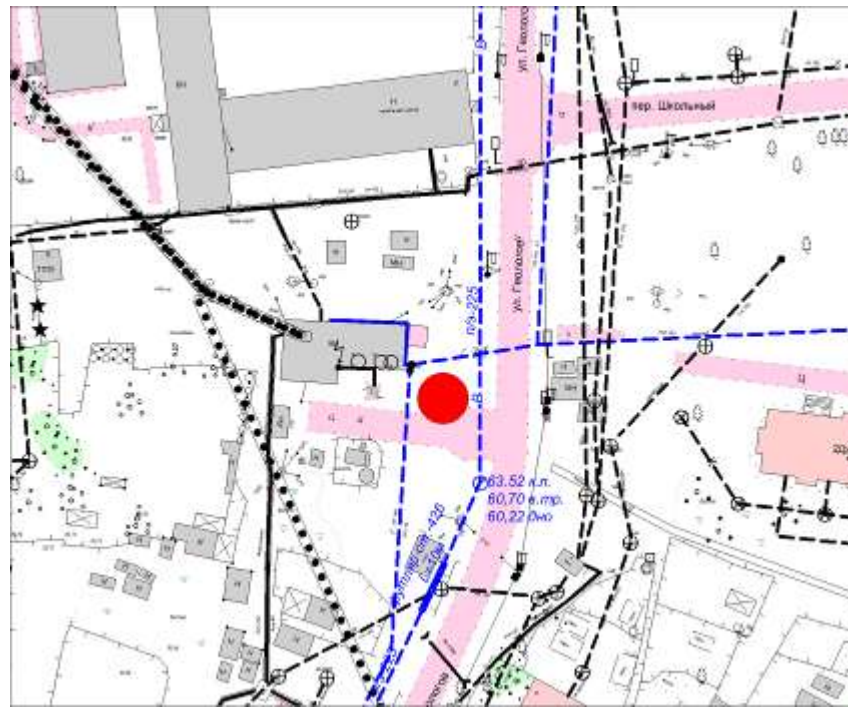
ул. Пер. Школьный (у строящегося торгового комплекса и магазина)



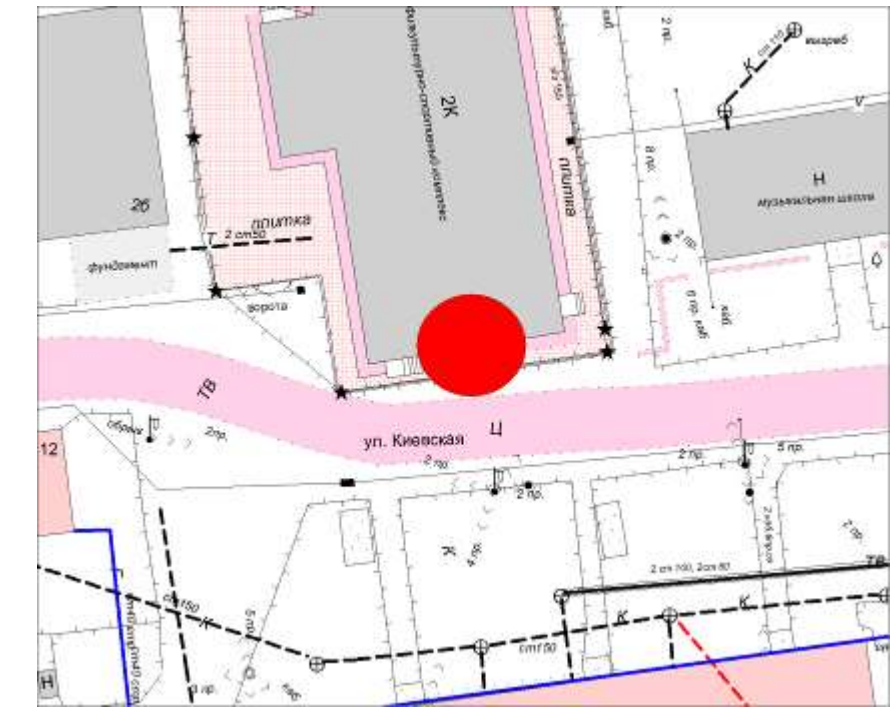
ул. Пospelова (напротив администрации у магазинов)



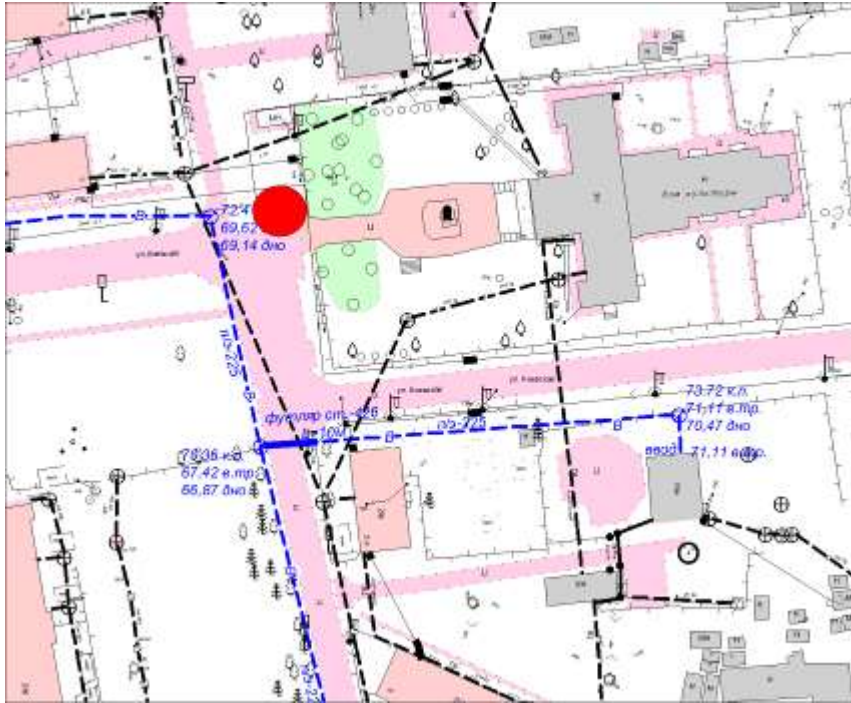
Ул. Пospelова (у строящегося торгового центра)



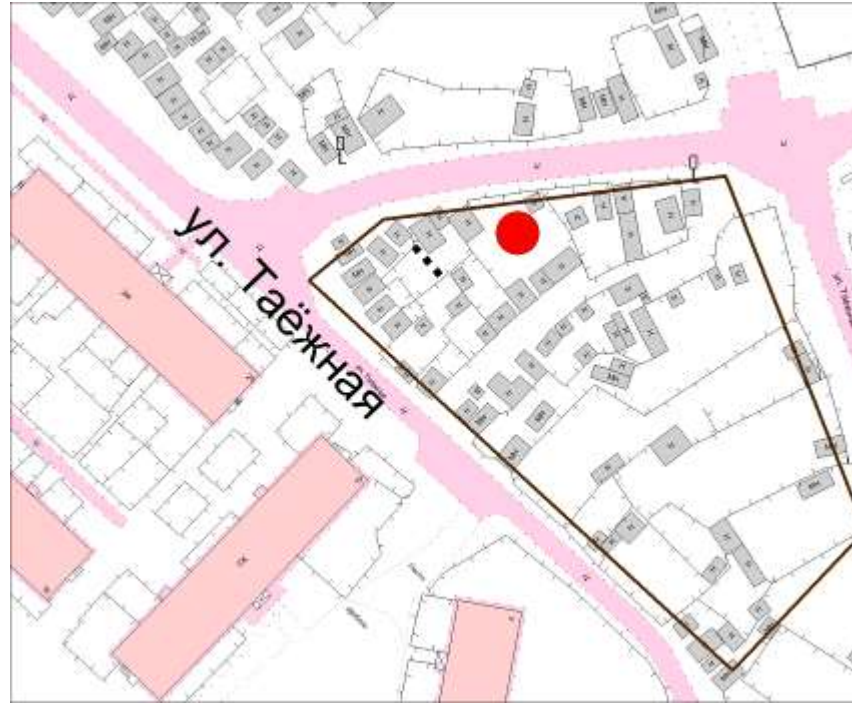
ул. Геологов (район котельной)



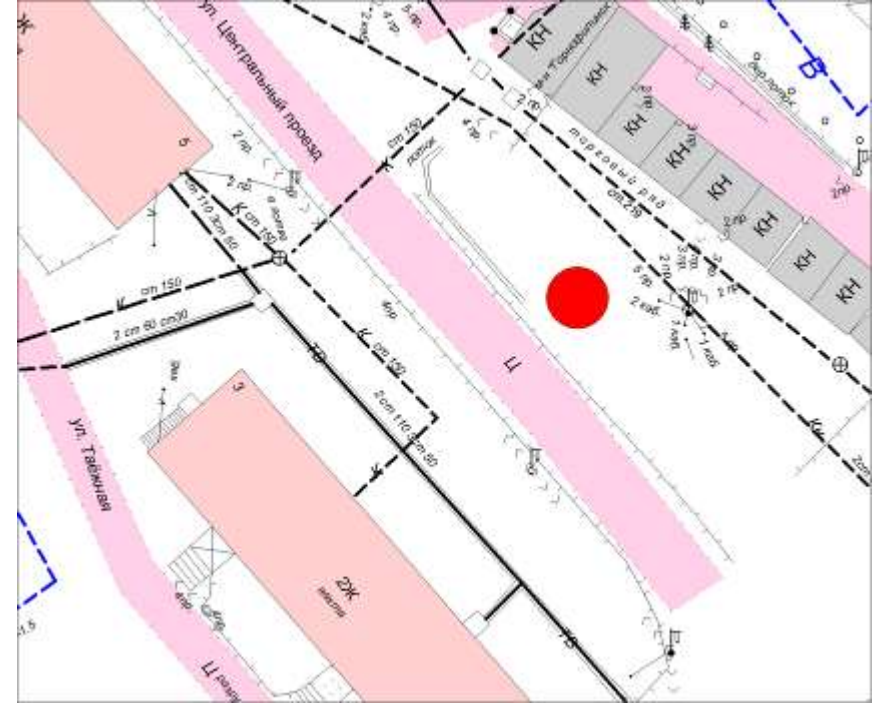
ул. Киевская, 26 (у спорткомплекса)



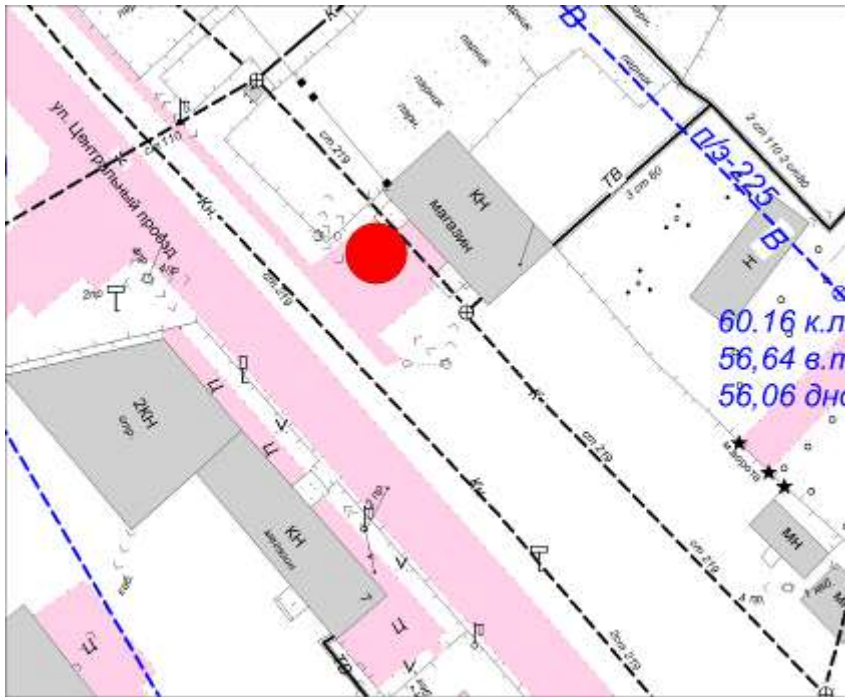
Ул. Киевская (у дома культуры)



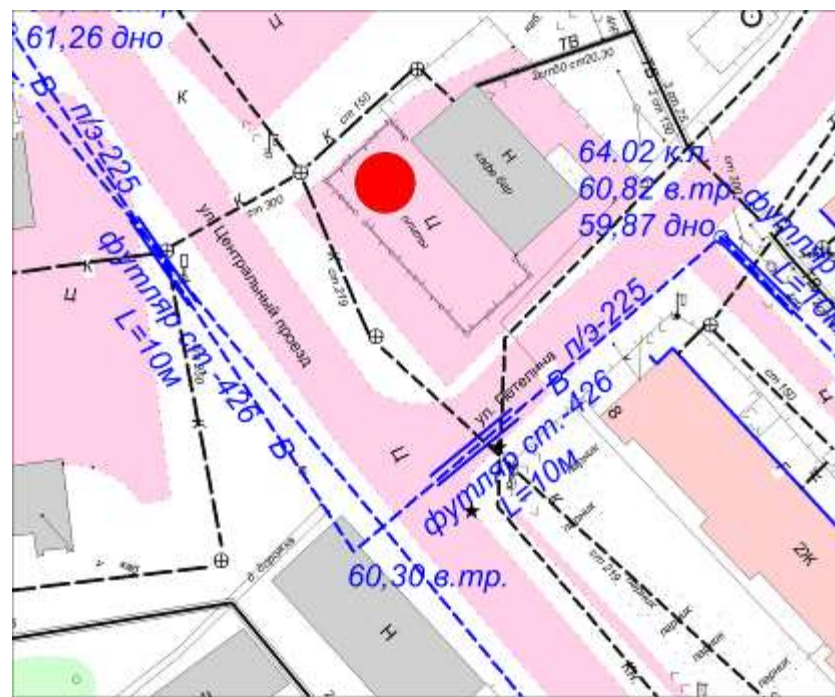
ул. Таёжная (площадка проектируемого торгового комплекса)



ул. Центральный проезд (напротив дома, 3)

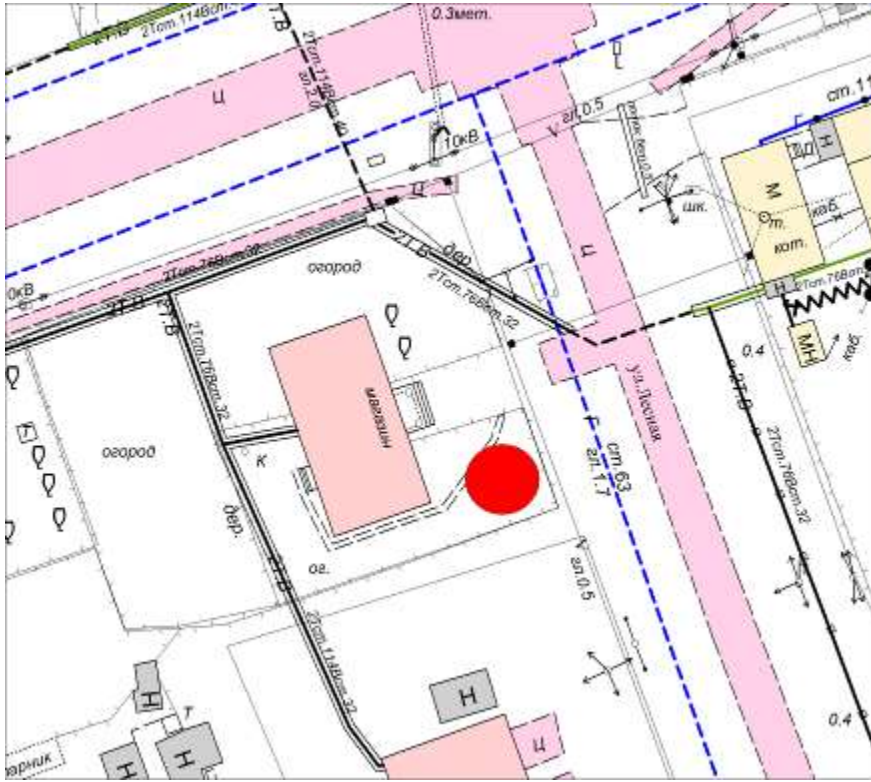


Ул. Центральный проезд (у магазина)

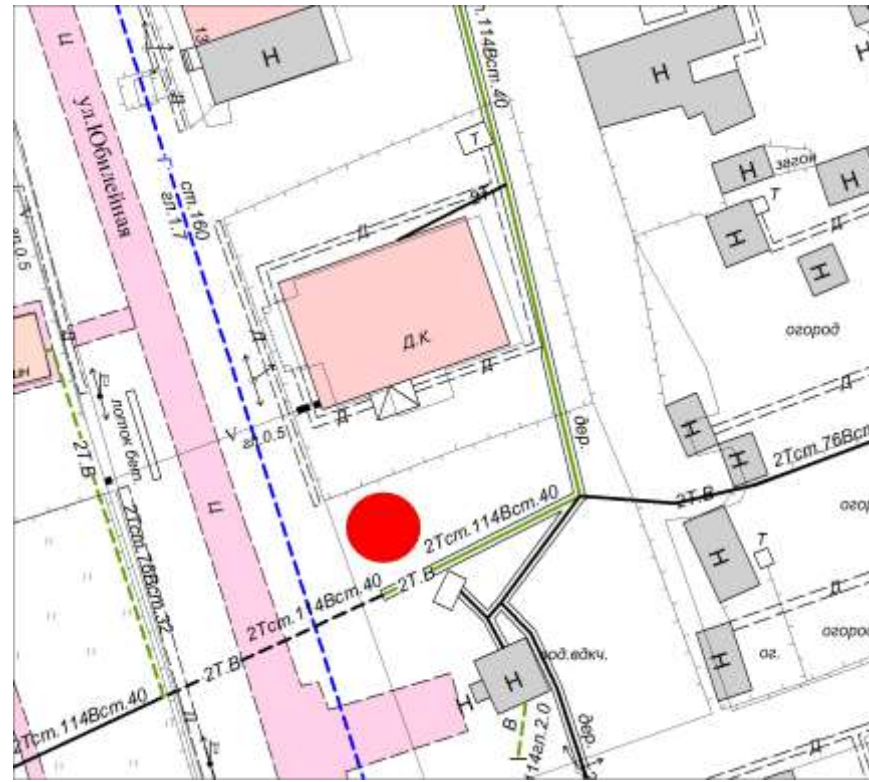


ул. Центральный проезд (у кафе)

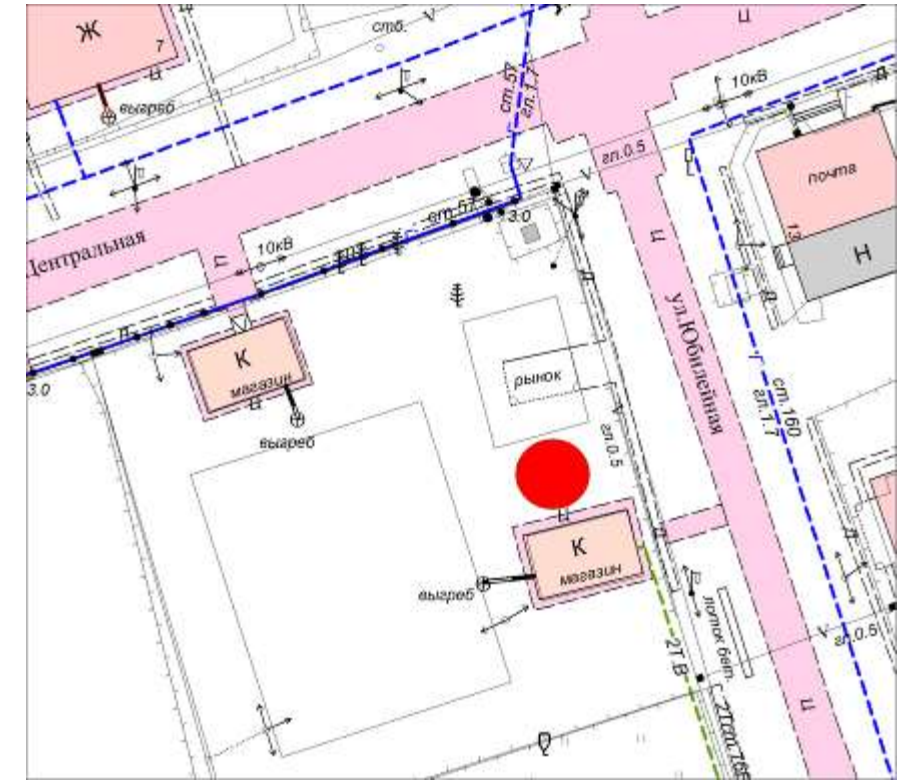
п. Бобровский



Ул. Лесная (у магазина)

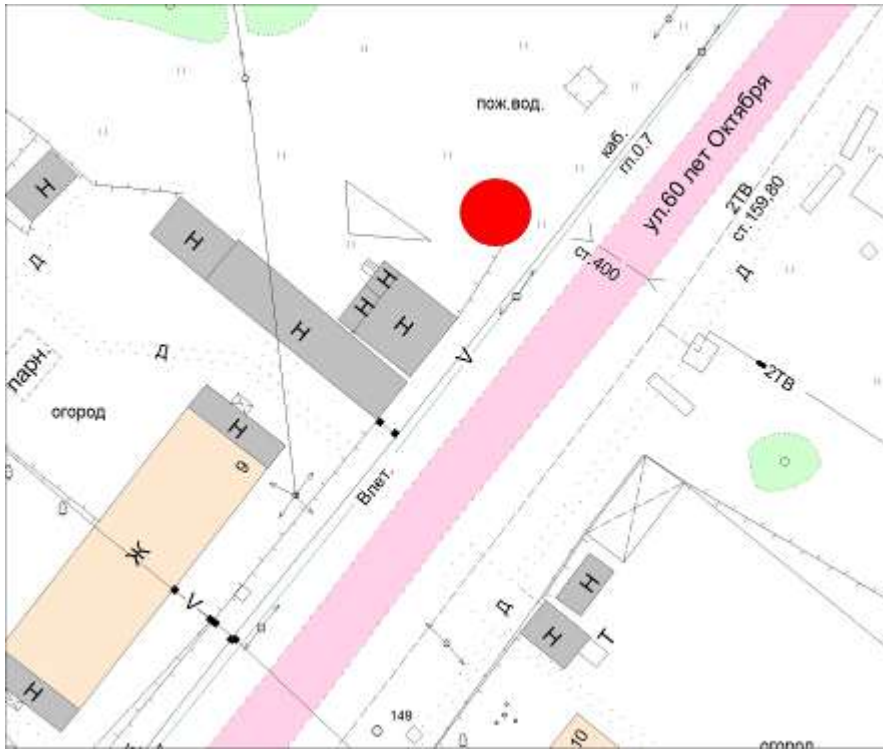


ул. Юбилейная (в районе дома культуры)

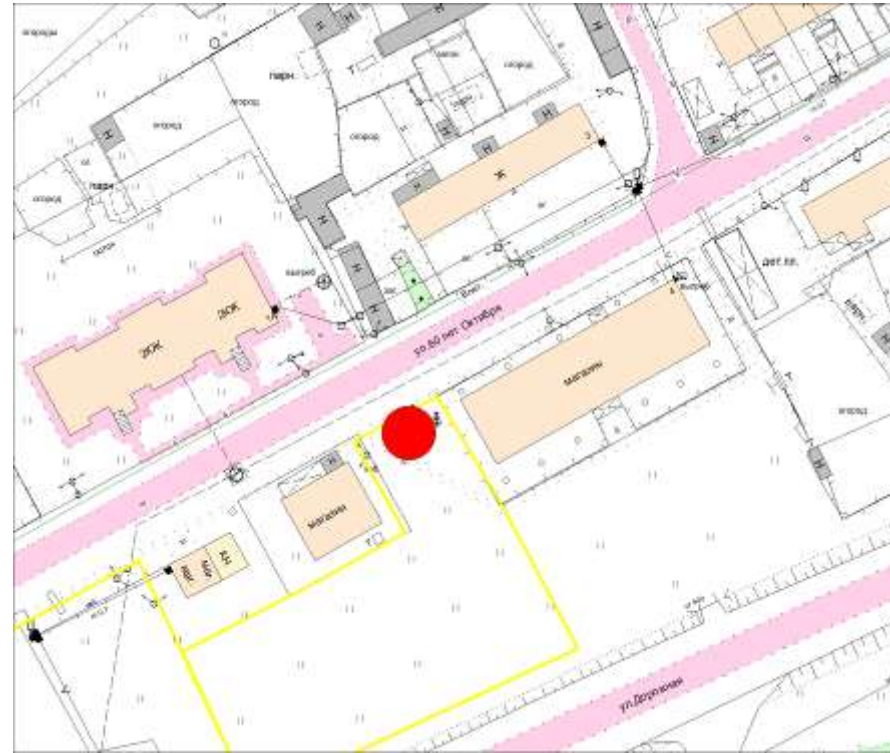


ул. Юбилейная (у магазина)

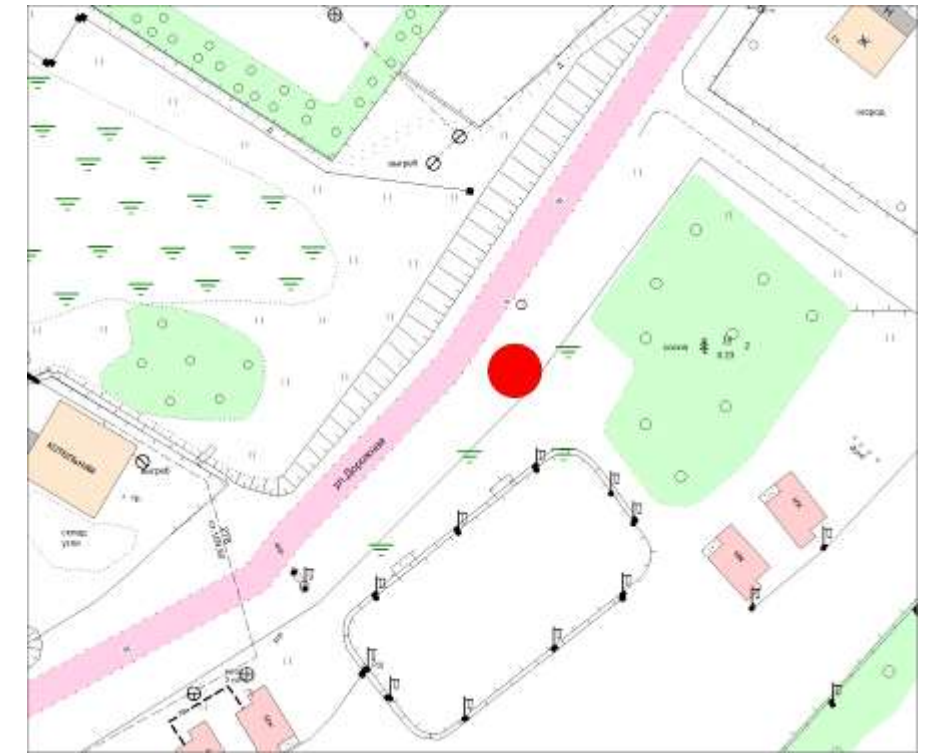
Сельское поселение Кедровый
п. Кедровый



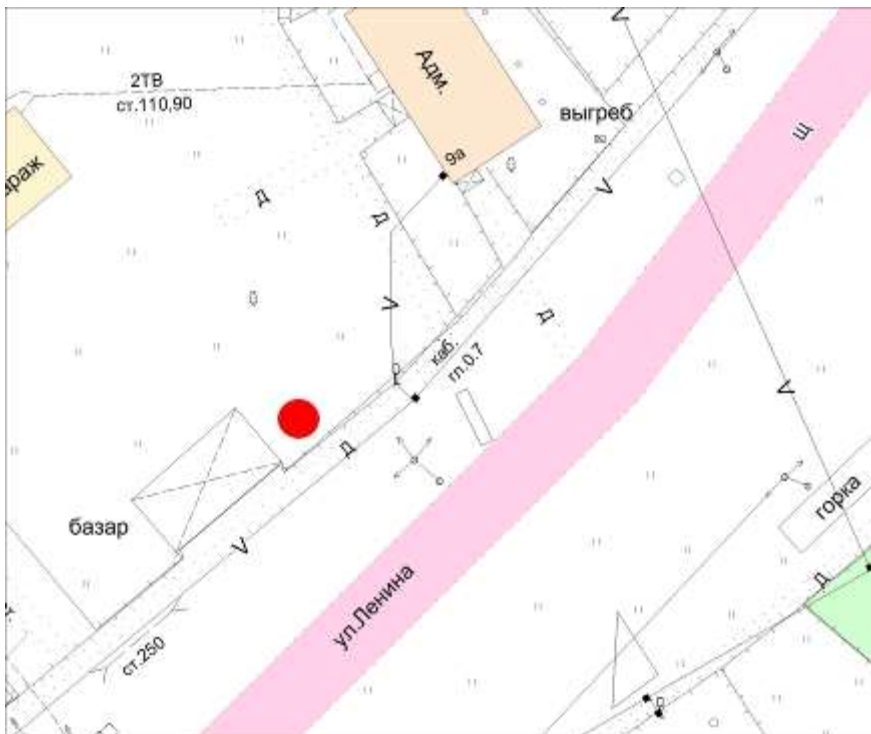
Ул. 60 лет октября (в районе дома, 9)



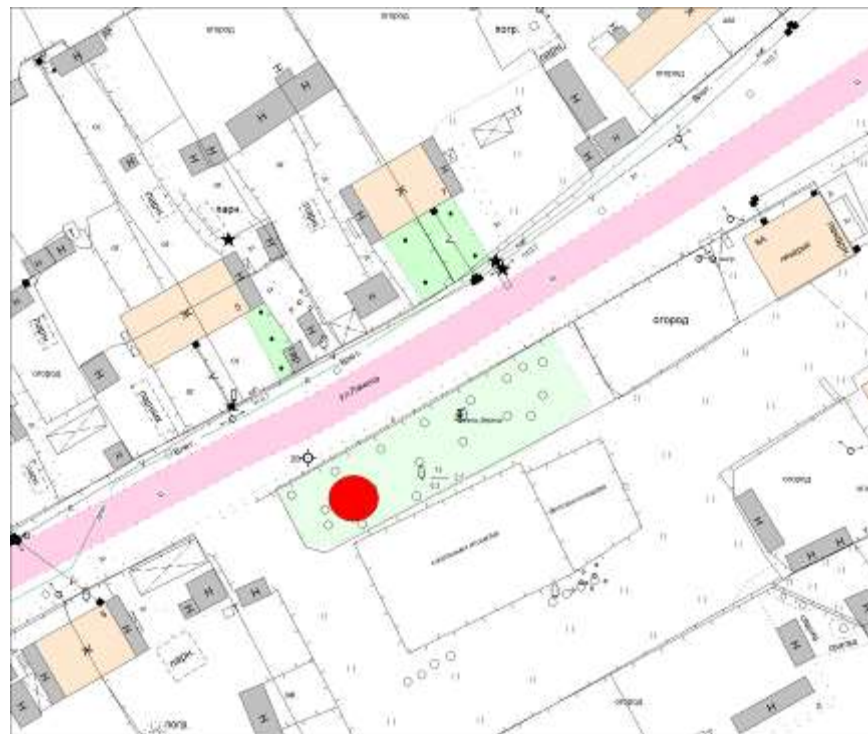
ул. 60 лет Октября, 4



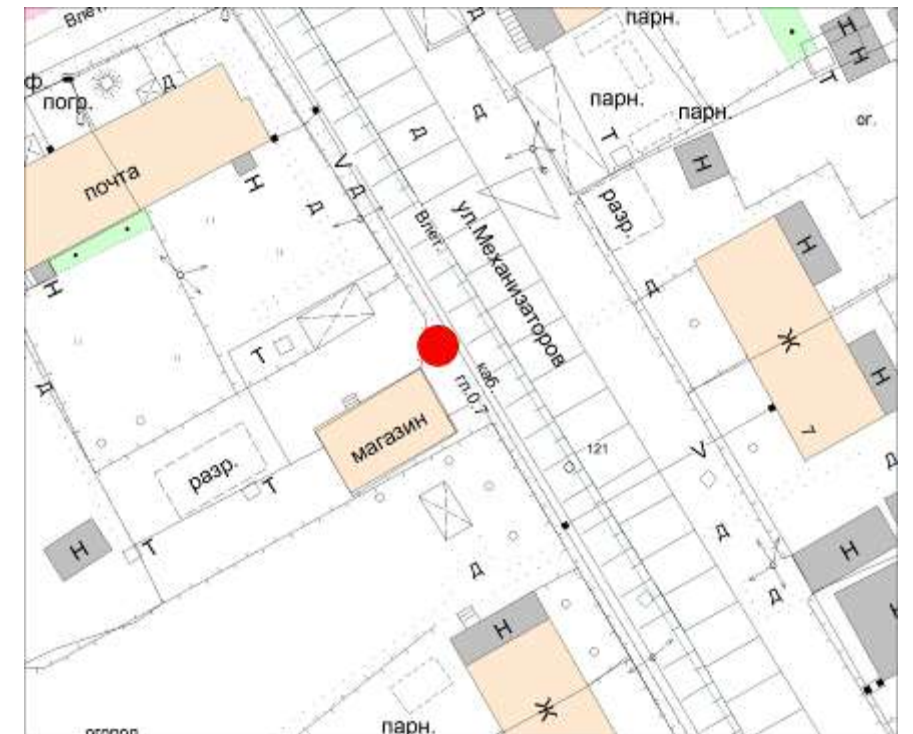
ул. Дорожная (у лыжной базы)



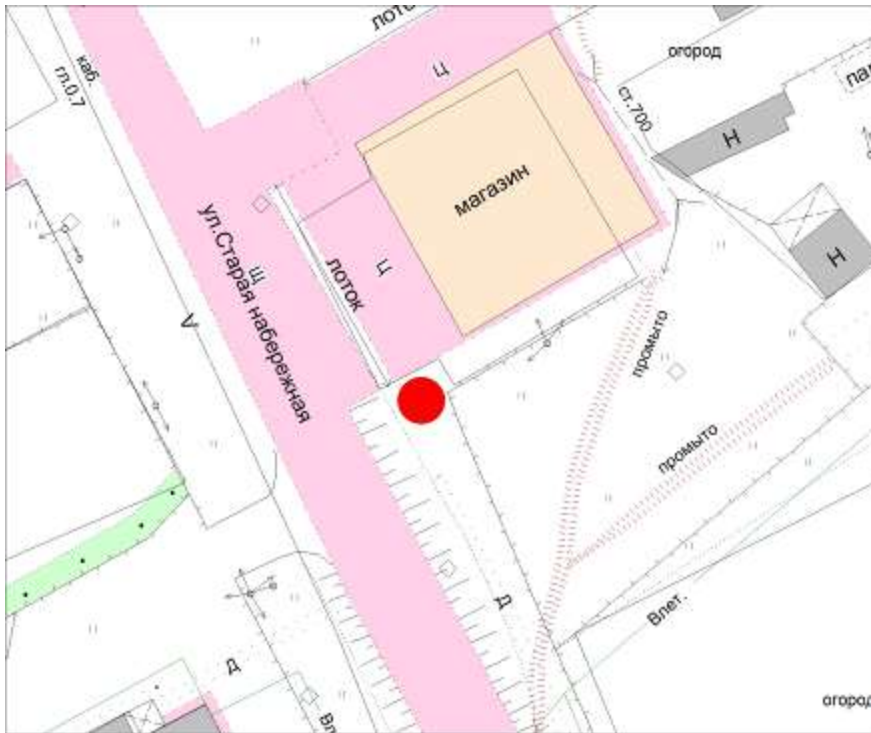
Ул. Ленина, 9а (в районе администрации)



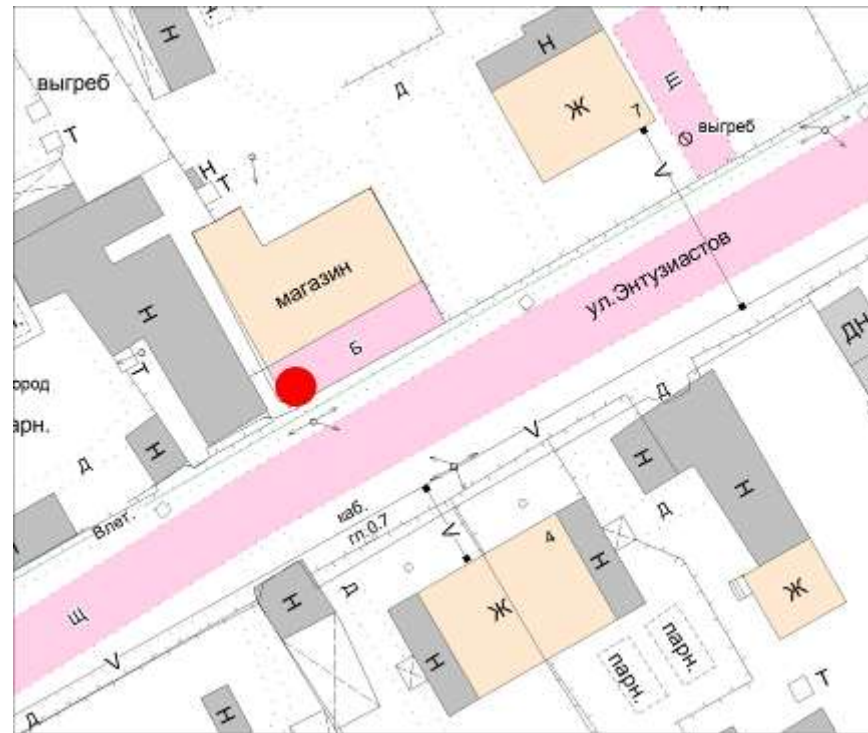
ул. Ленина (в районе спортплощадки)



**ул. Механизаторов в районе жилого дома, 7
(у магазина)**

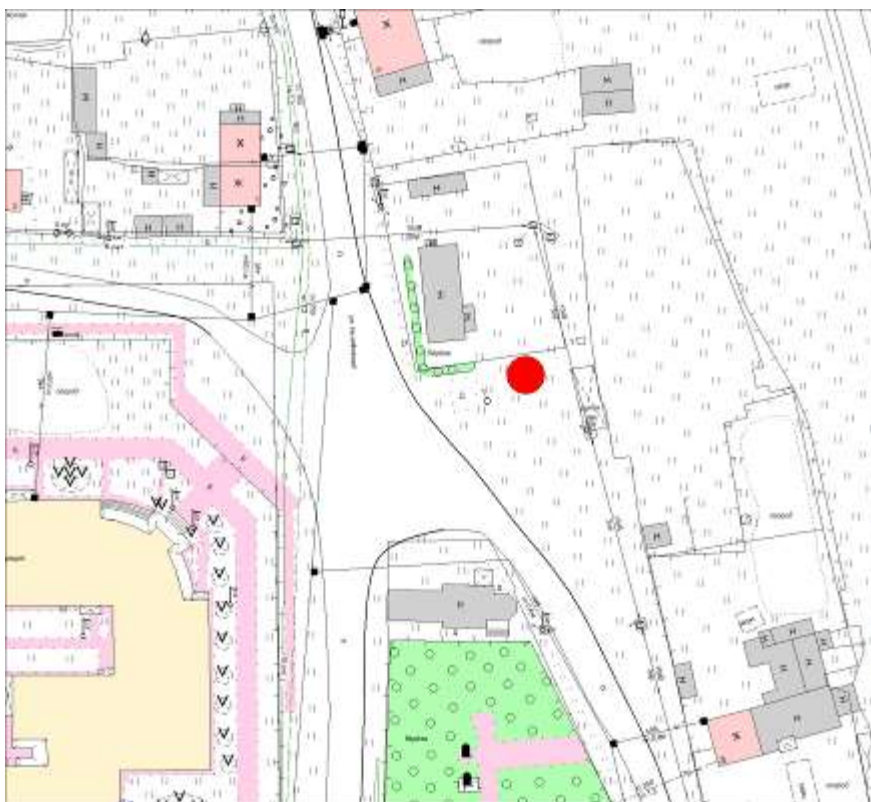


Ул. Старая набережная в районе жилого дома, 15
(у магазина)

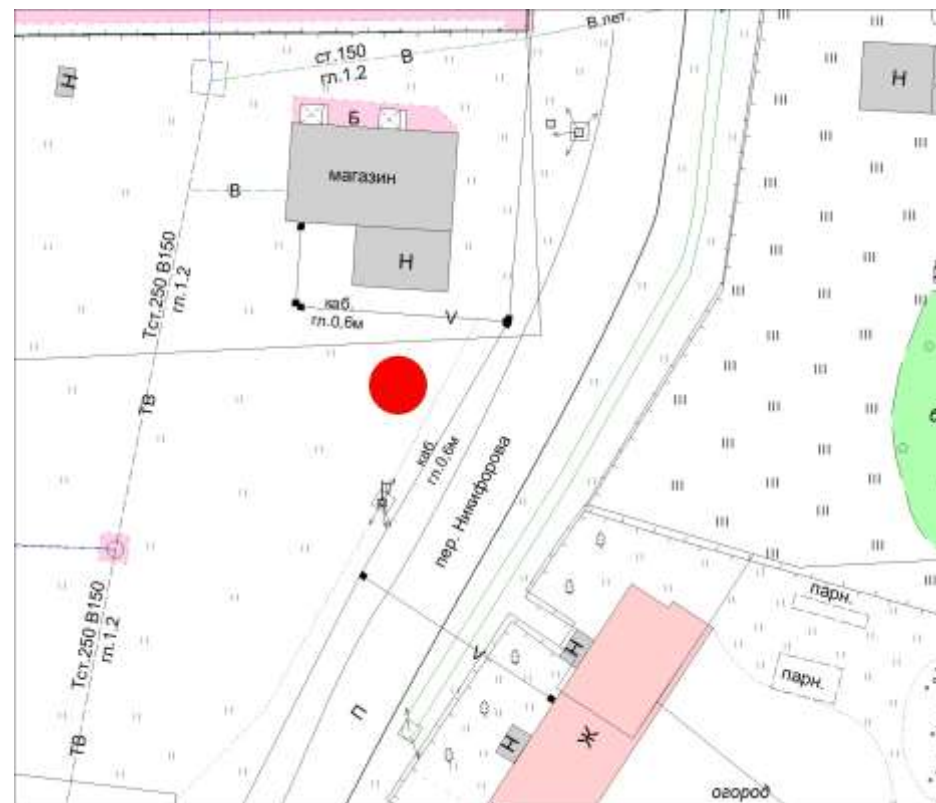


ул. Энтузиастов в районе жилого дома, 7 (у магазина)

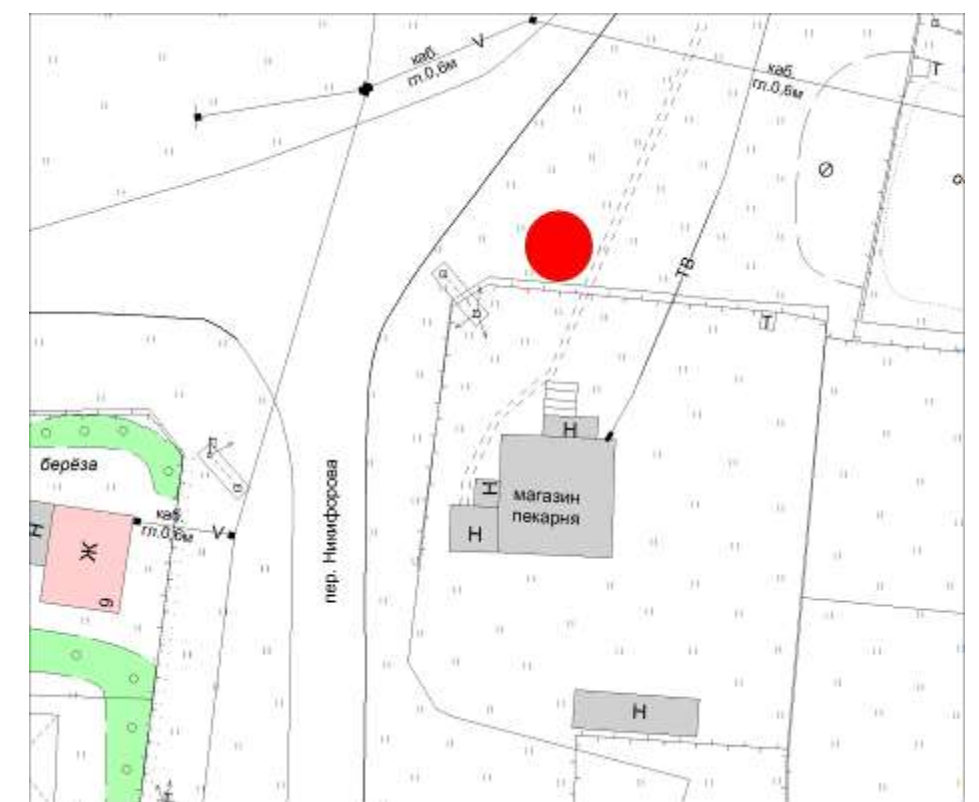
с. Елизарово



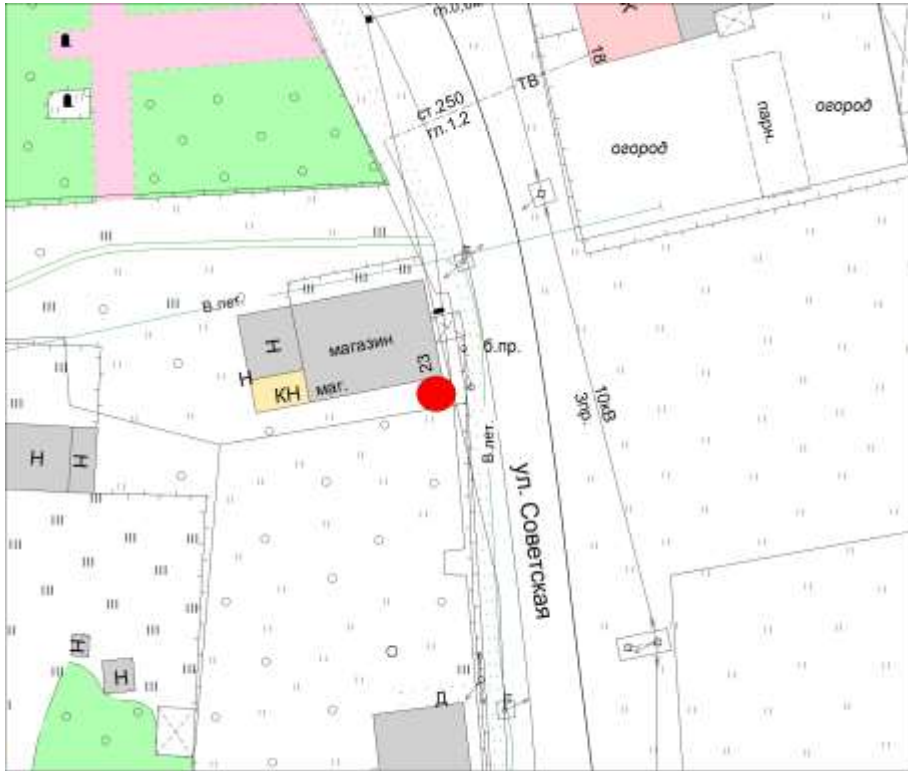
Ул. Никифорова (у рынка)



ул. пер. Никифорова (у магазина)

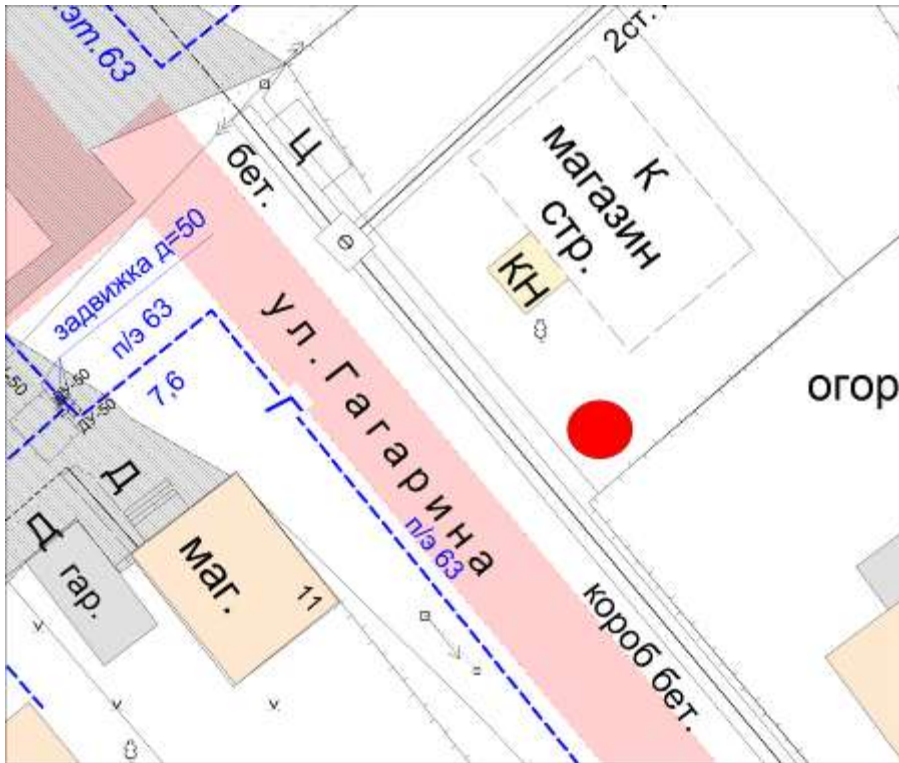


ул. пер Никифорова (у магазина-пекарни)

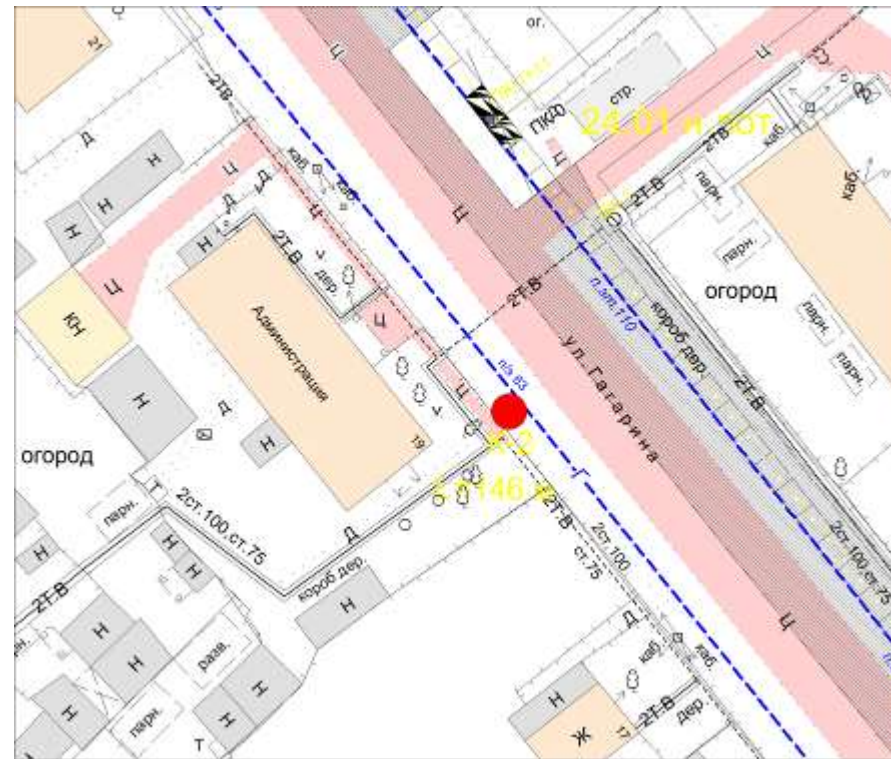


Ул. Советская, 23 (у магазина)

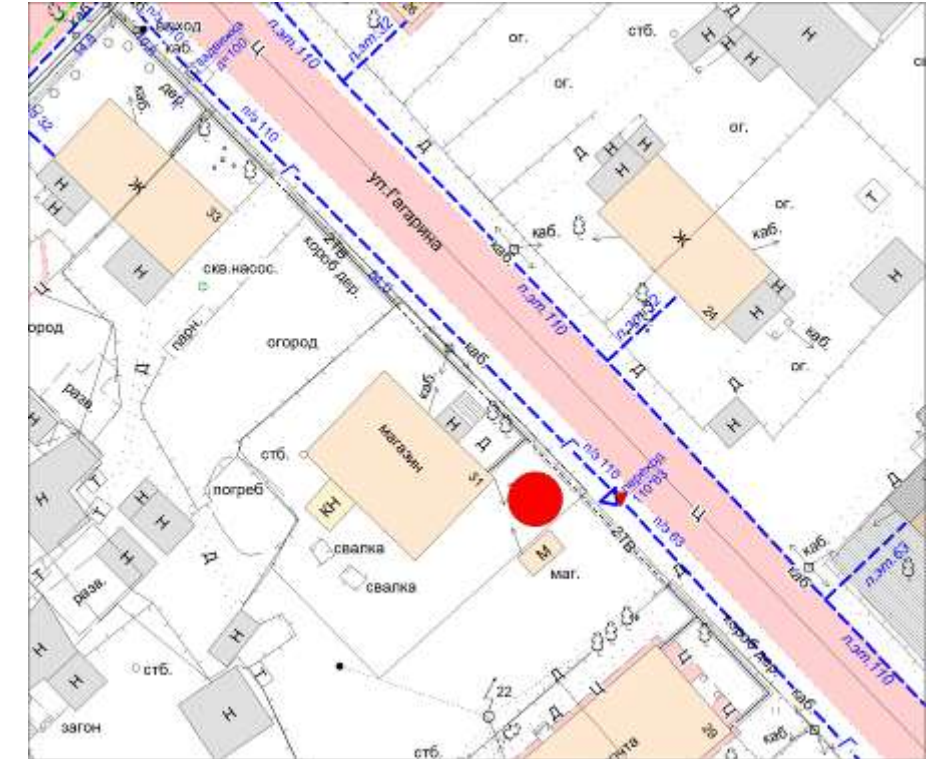
**Сельское поселение Луговской
п. Луговской**



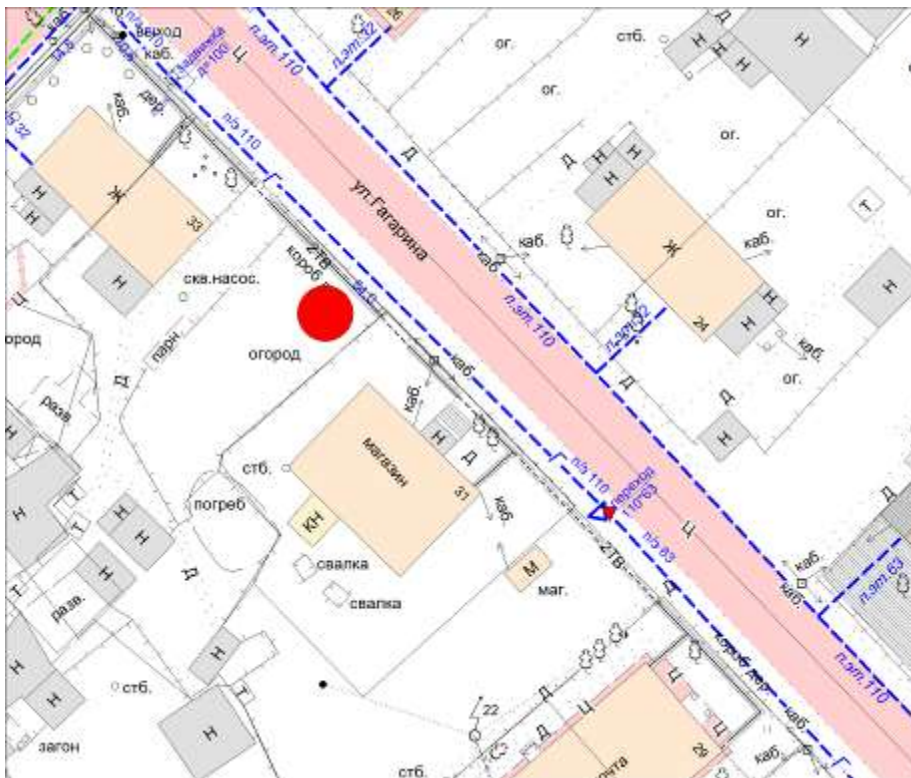
Ул. Гагарина в районе жилого дома, 6 (у магазина)



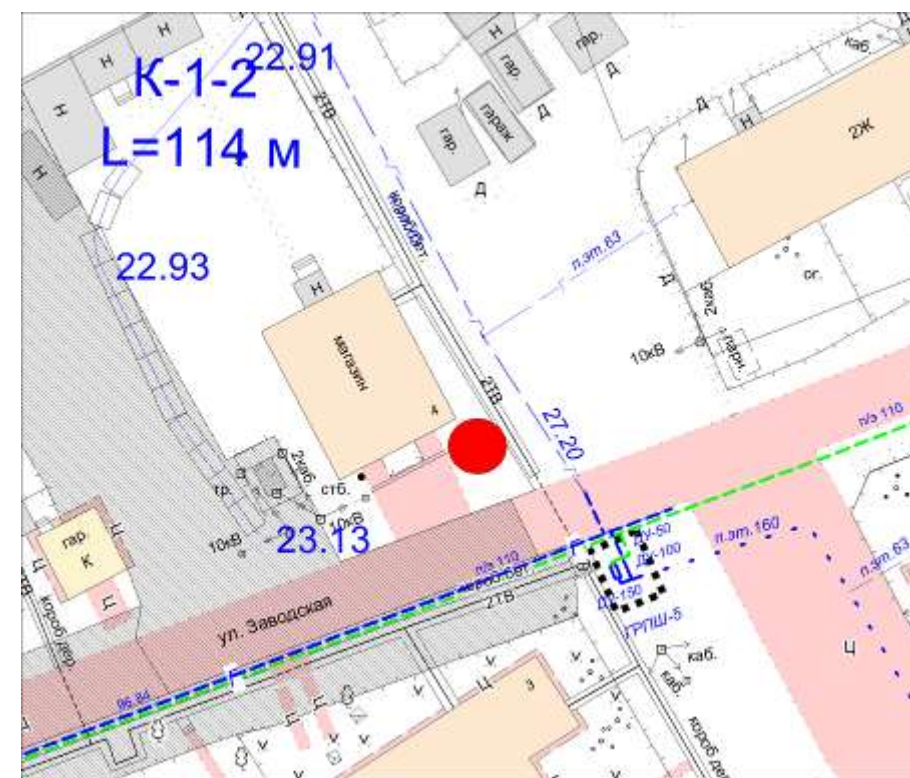
ул. Гагарина (у администрации)



ул. Гагарина, 31 (у магазина)



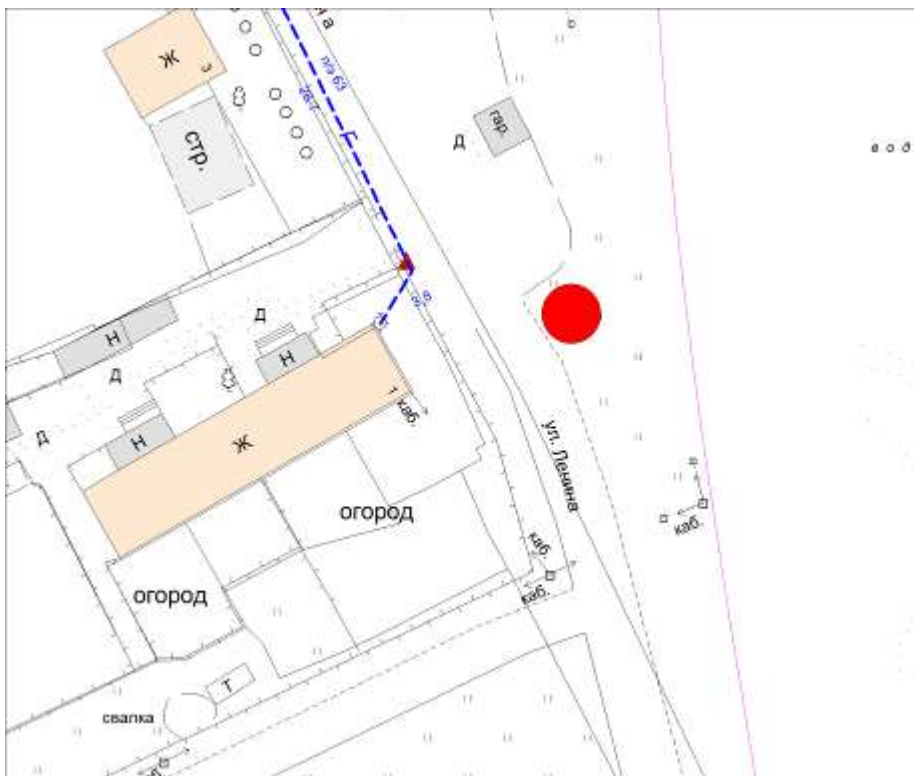
Ул. Гагарина (в районе магазина)



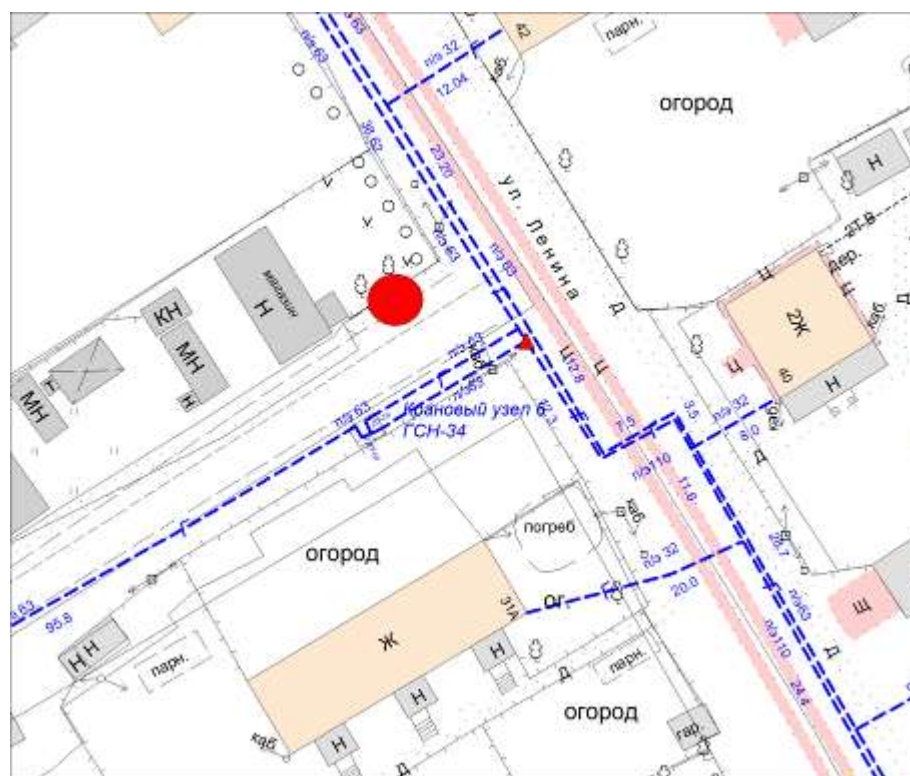
ул. Заводская, 4 (у магазина)



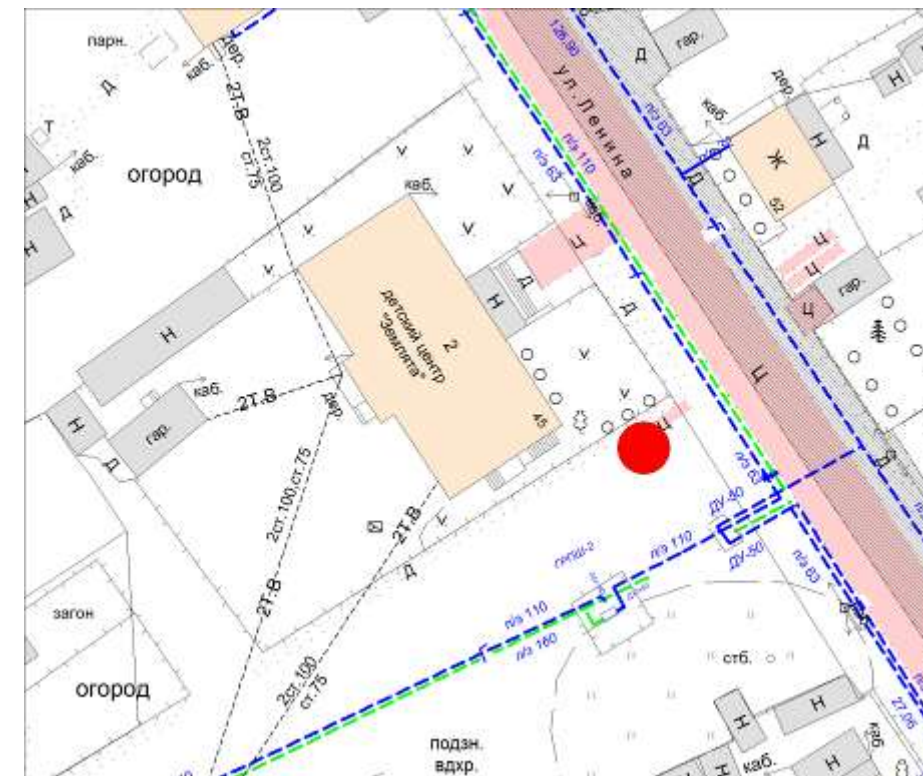
ул. Заводская (в районе клуба)



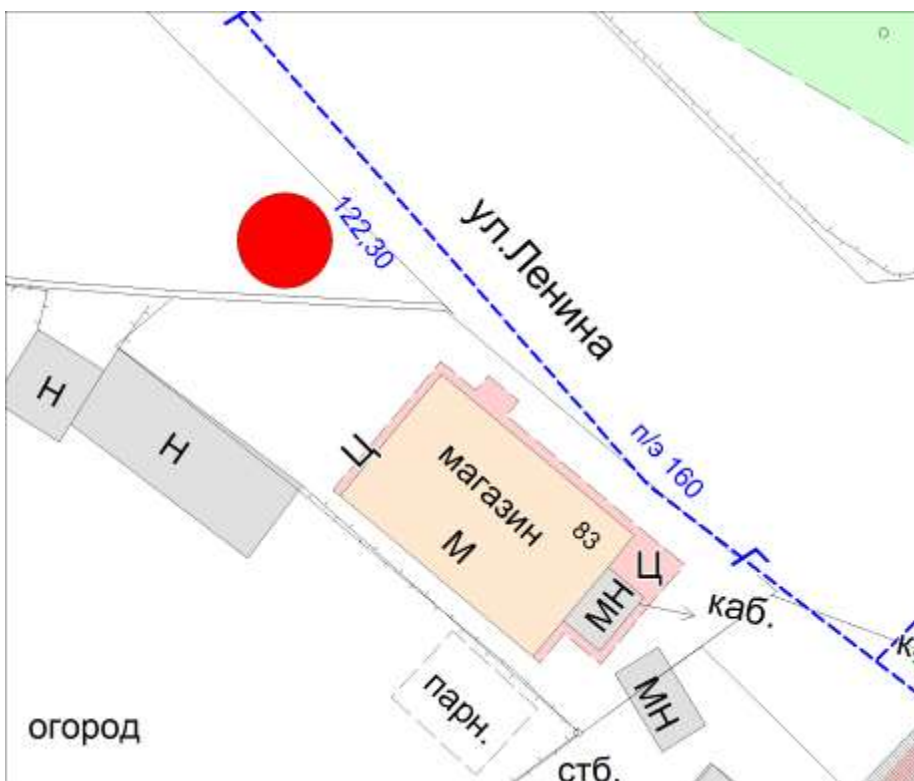
Ул. Ленина (в районе жилого дома, 1)



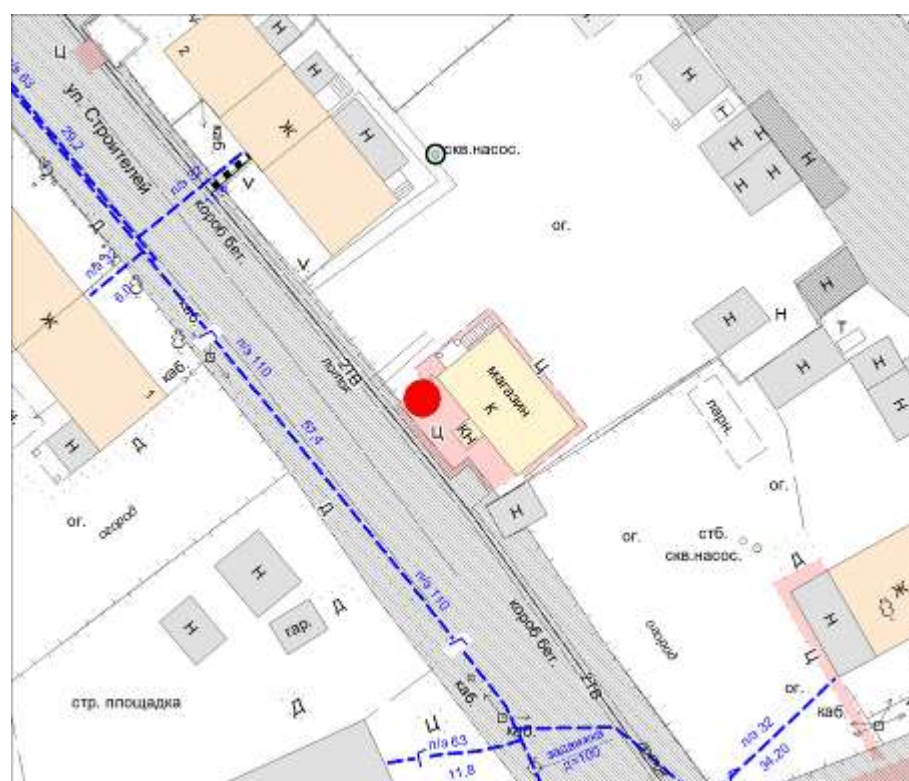
ул. Ленина в районе жилого дома, 31 (у магазина)



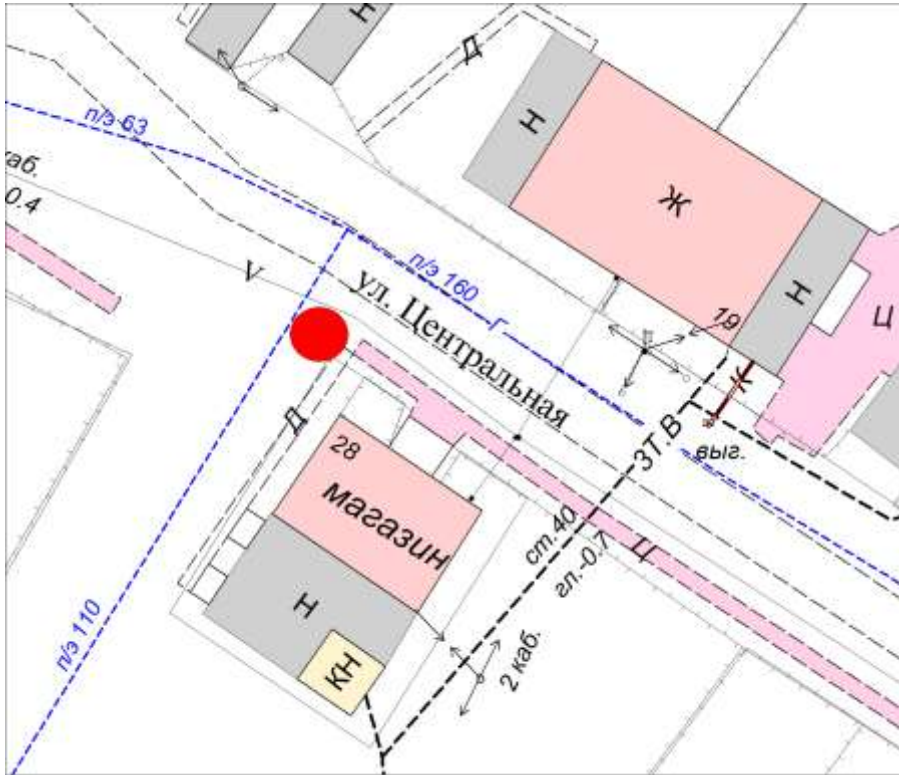
ул. Ленина, 45



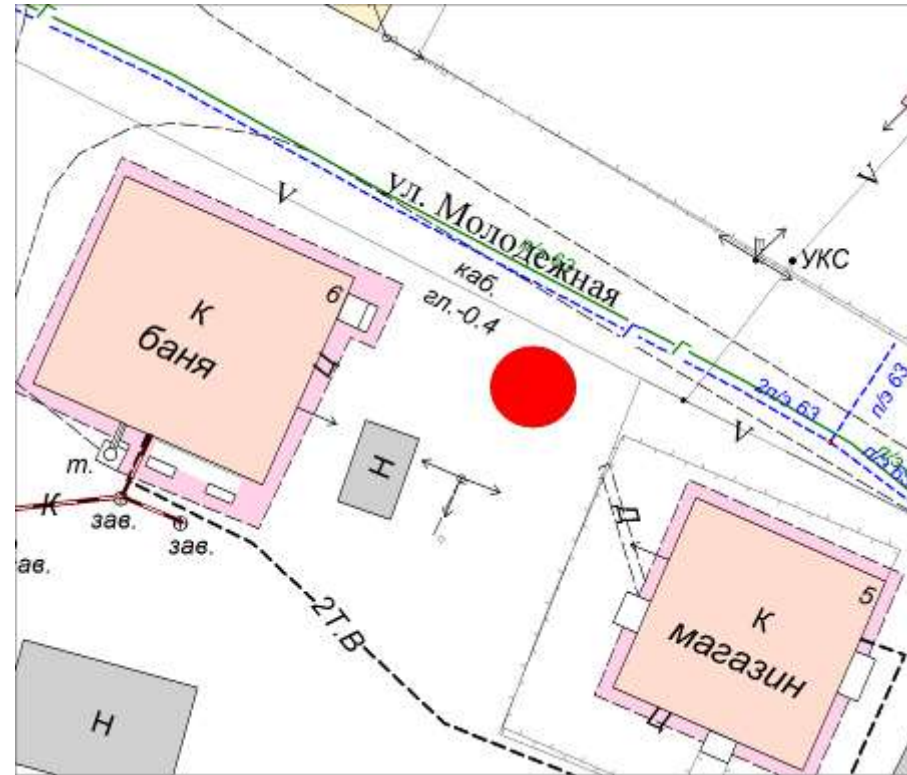
Ул. Ленина, 83 (у магазина)



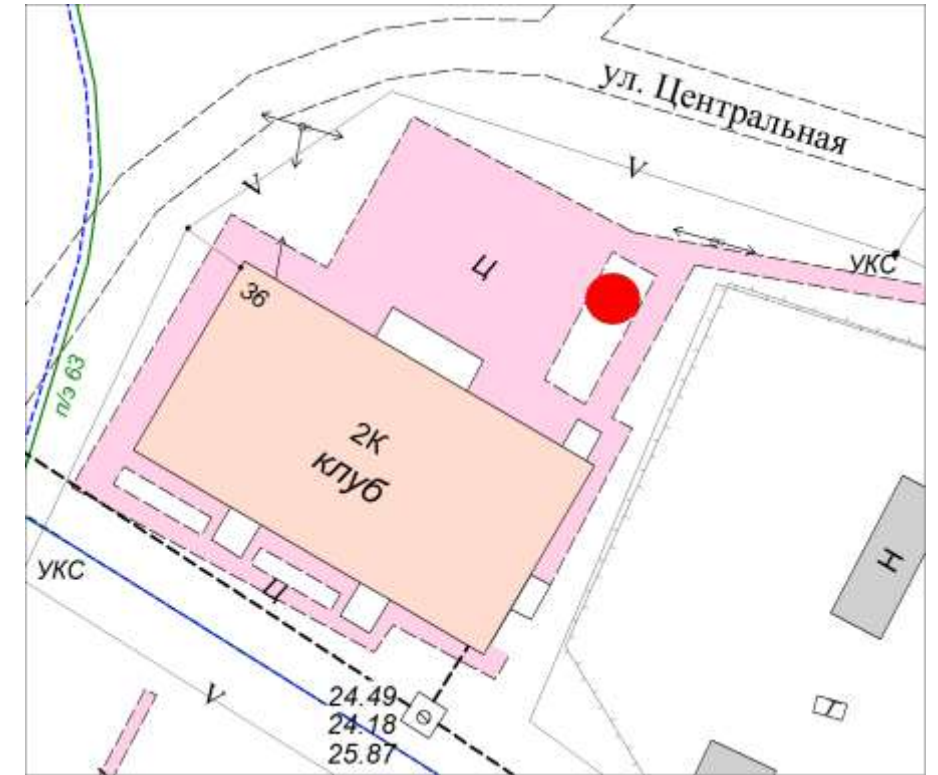
ул. Строителей в районе жилого дома, 2 (у магазина)

с. Троица

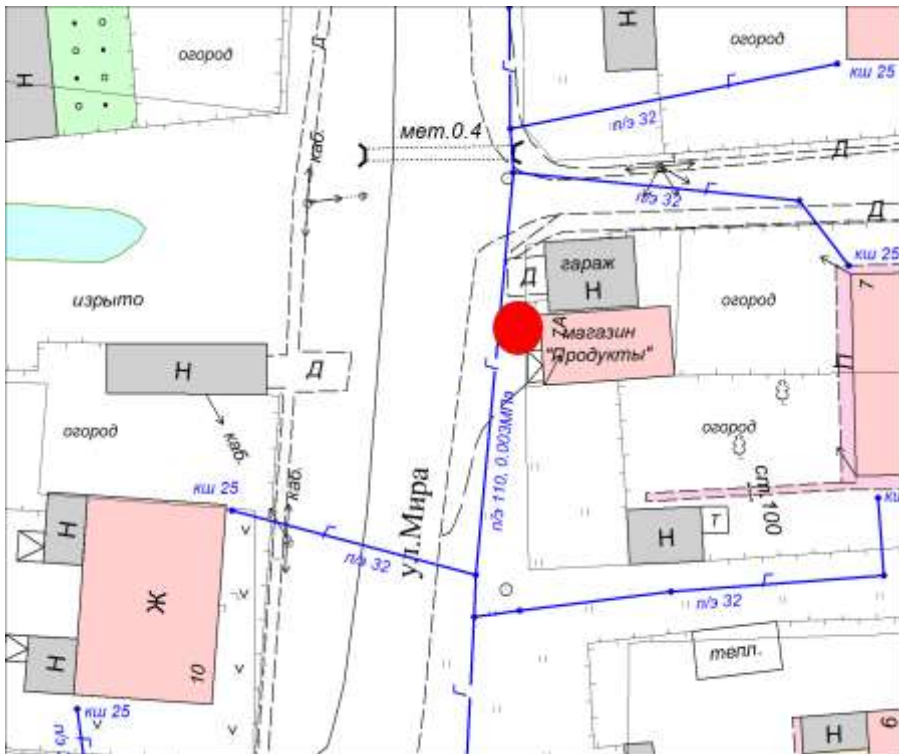
Ул. Центральная, 28



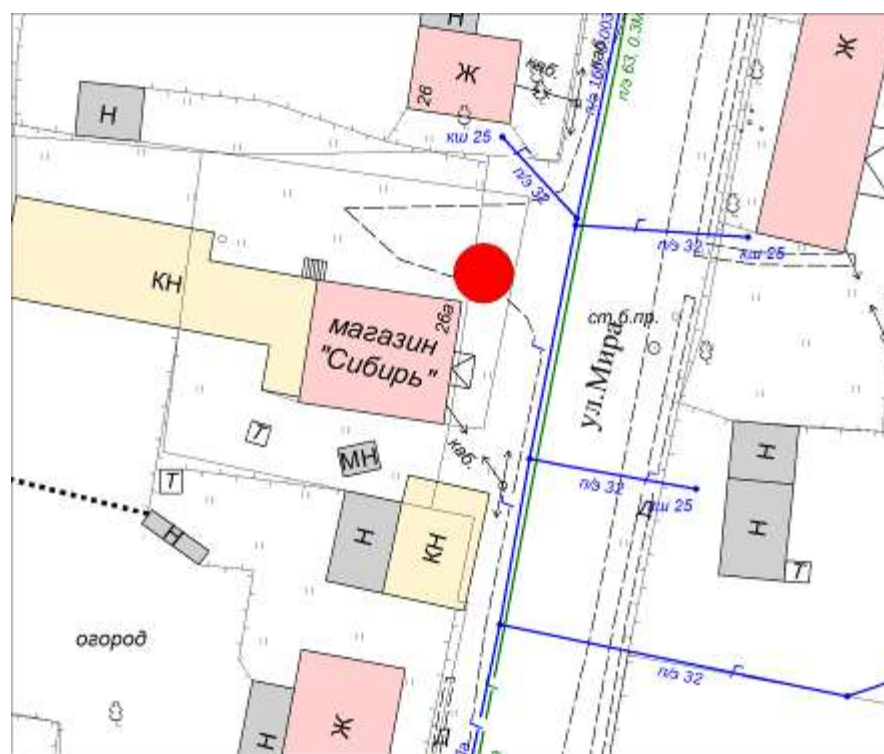
ул. Молодёжная, 5



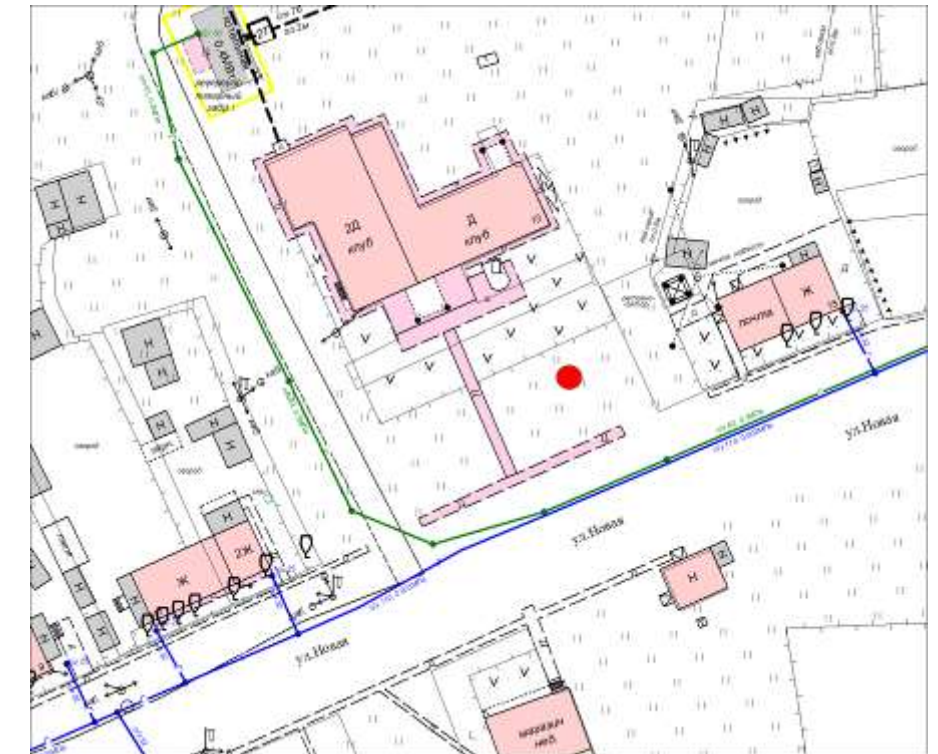
ул. Центральная, 36 (у клуба)

д. Белогорье

Ул. Мира, 7а (у магазина)

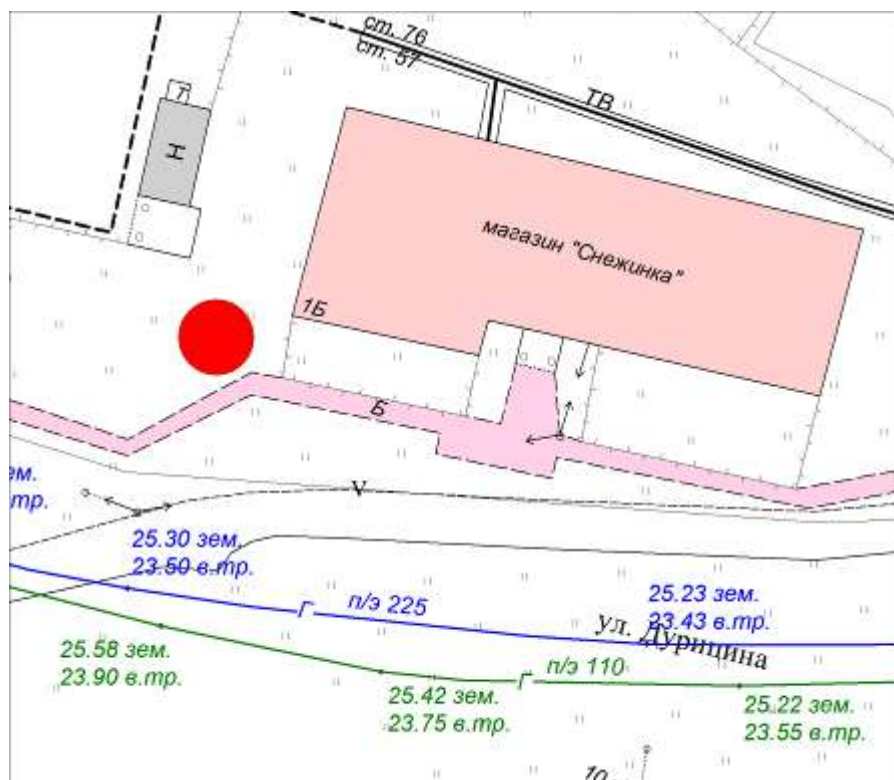


ул. Мира, 26а (у магазина)

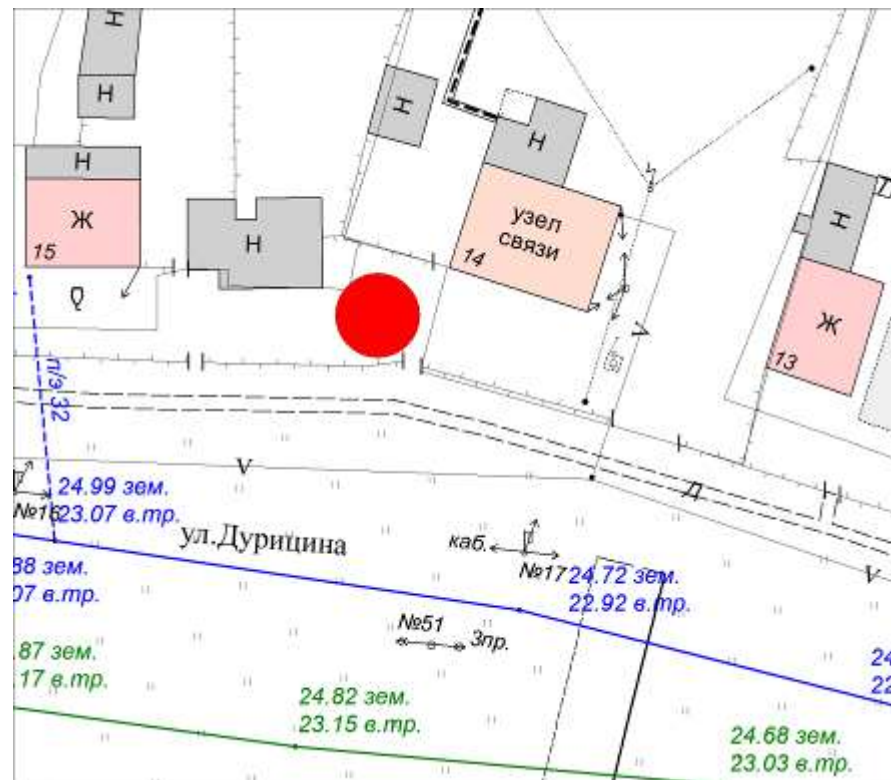


ул. Новая, 13 (у дома культуры)

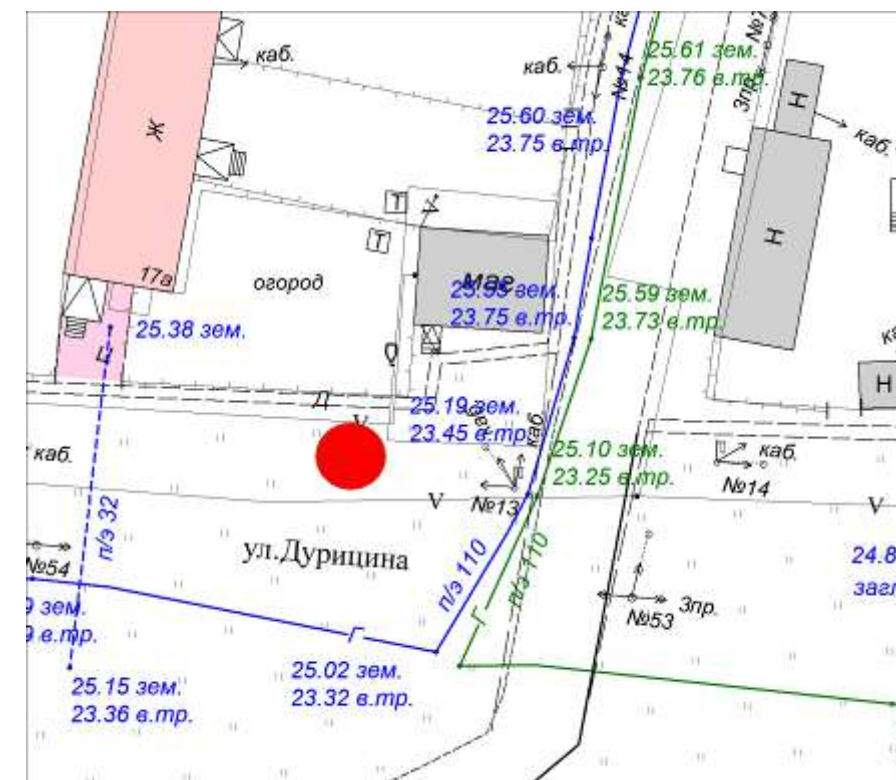
п. Кирпичный



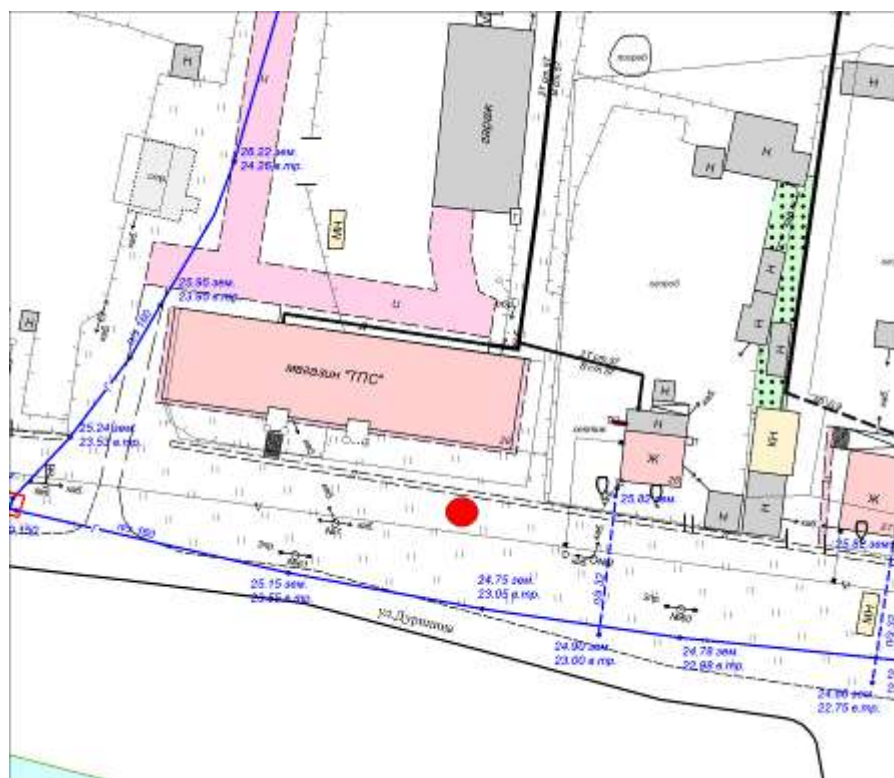
Ул. Дурецина, 16 (у магазина)



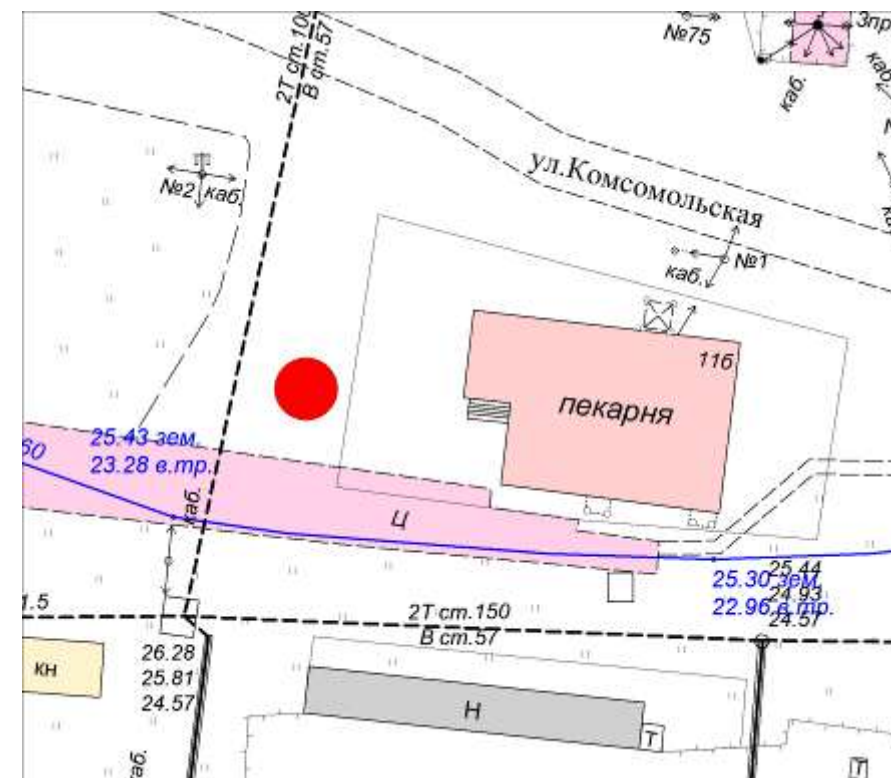
ул. Дурецина, 14 (у узла связи)



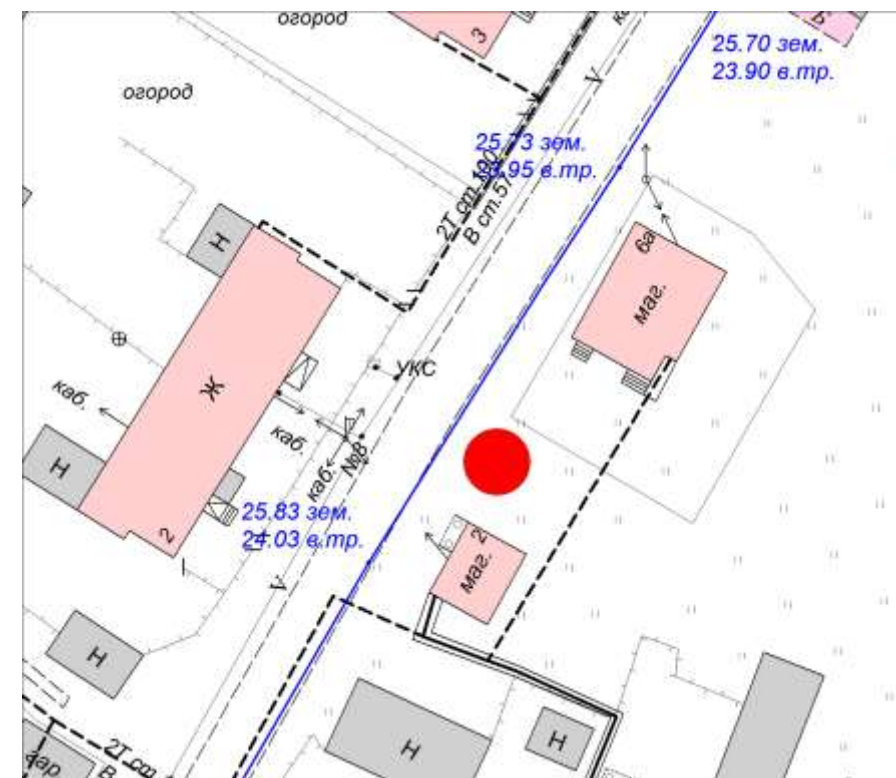
ул. Дурецина в районе жилого дома, 17а (у магазина)



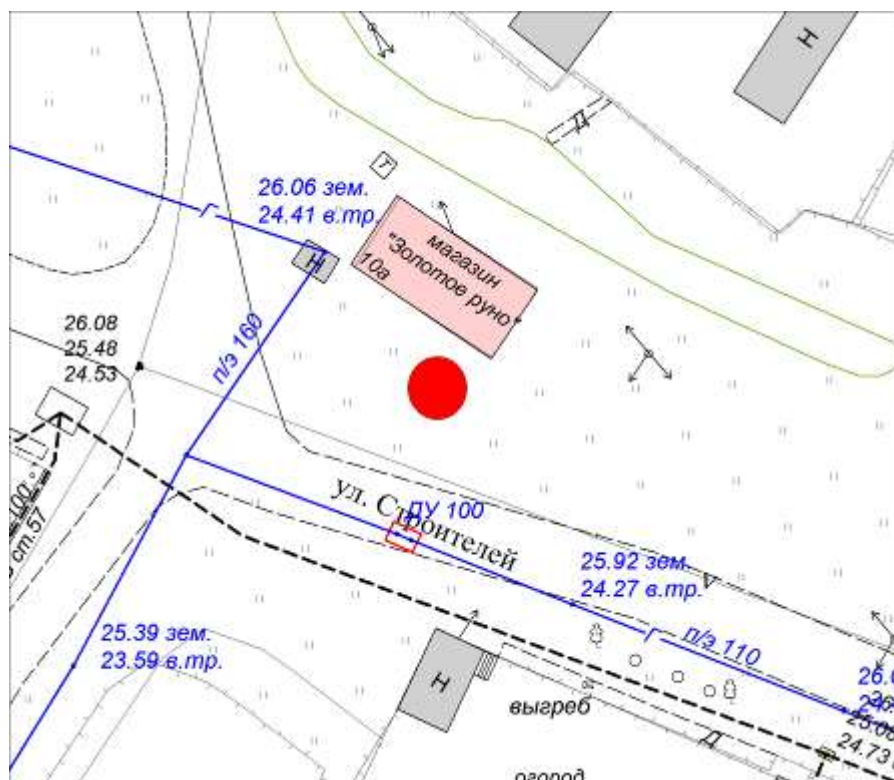
Ул. Дурецина, 29 (у магазина)



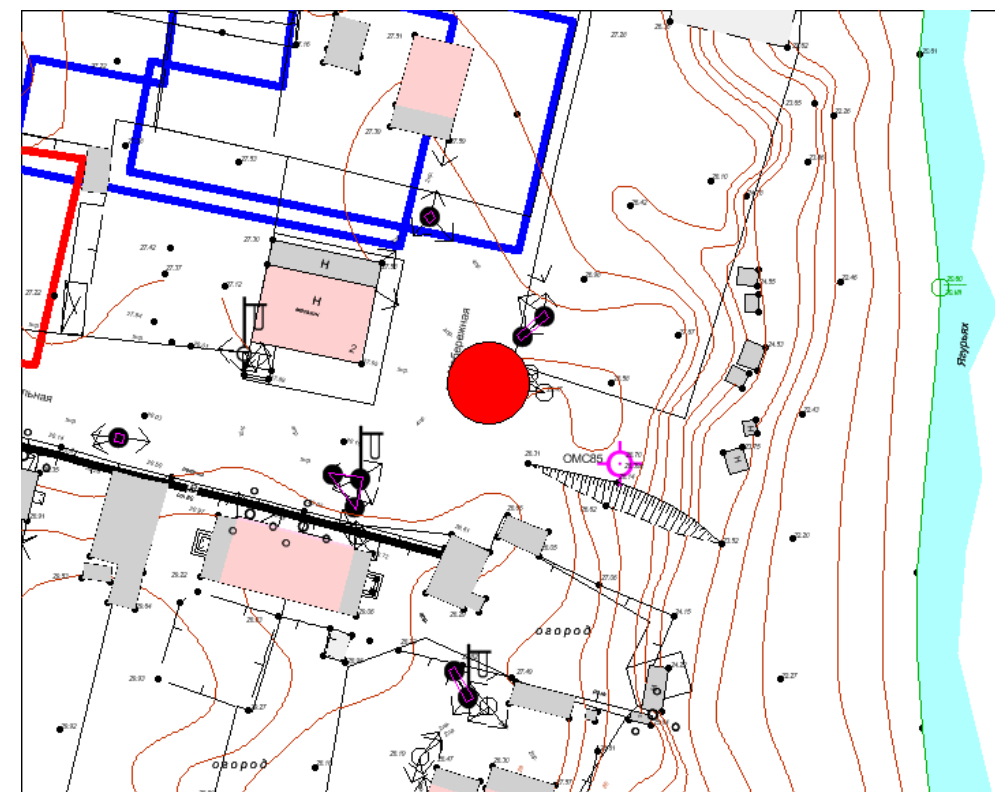
ул. Комсомольская, 116 (у пекарни)



ул. пер. Строителей, ба (у магазина)

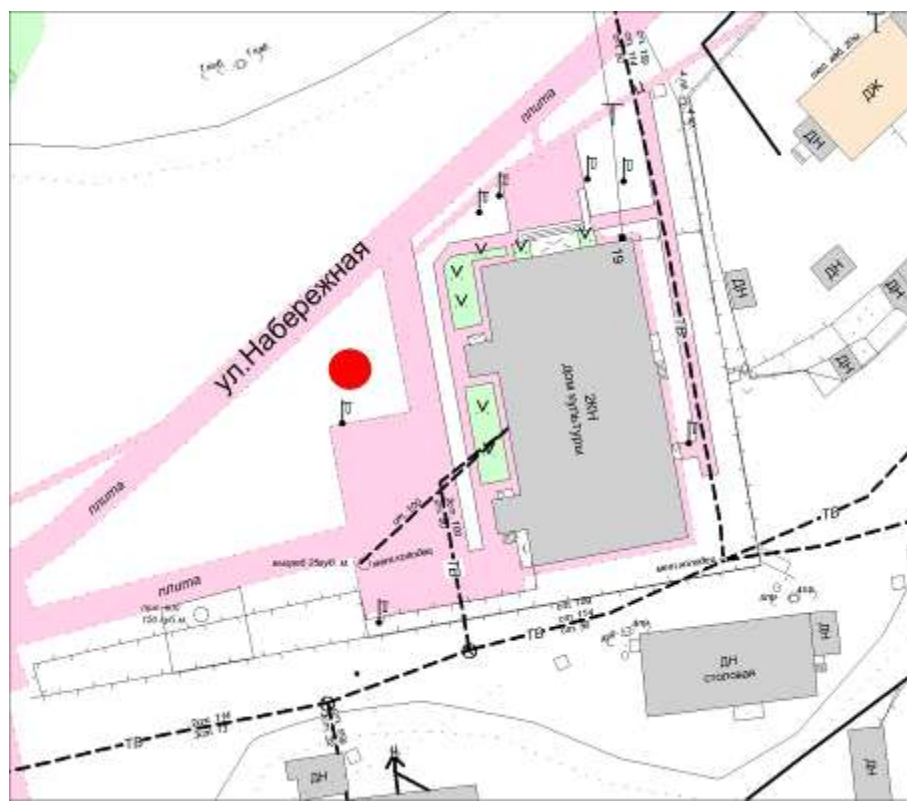


Ул. Строителей, 10а (у магазина)

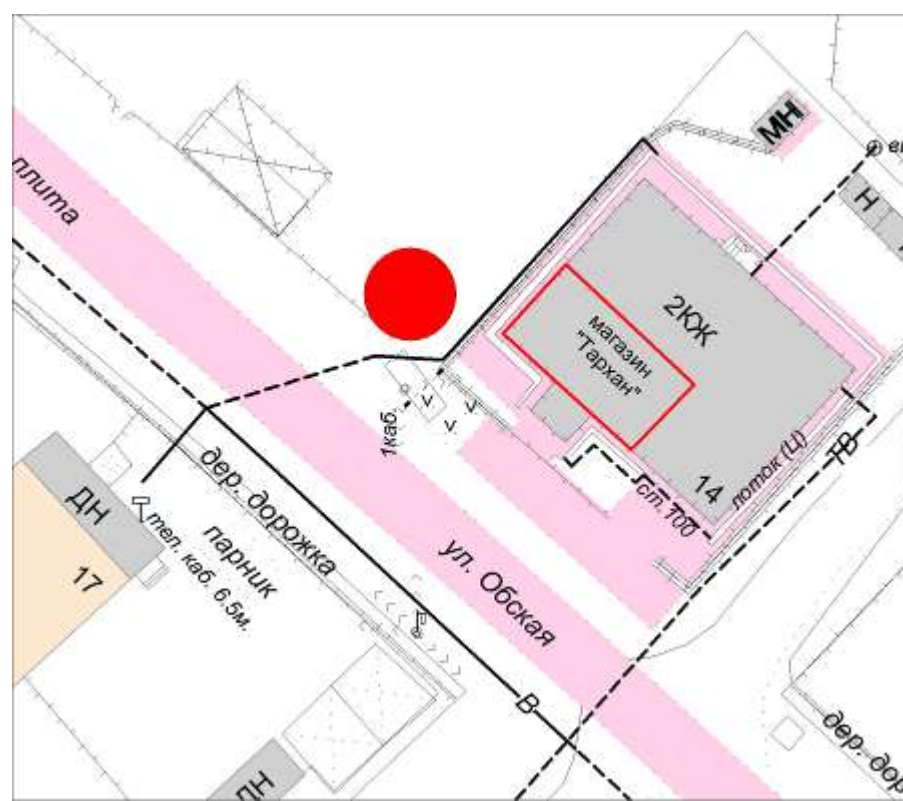


д. Ягурьях ул. Центральная, 2, в районе магазина.

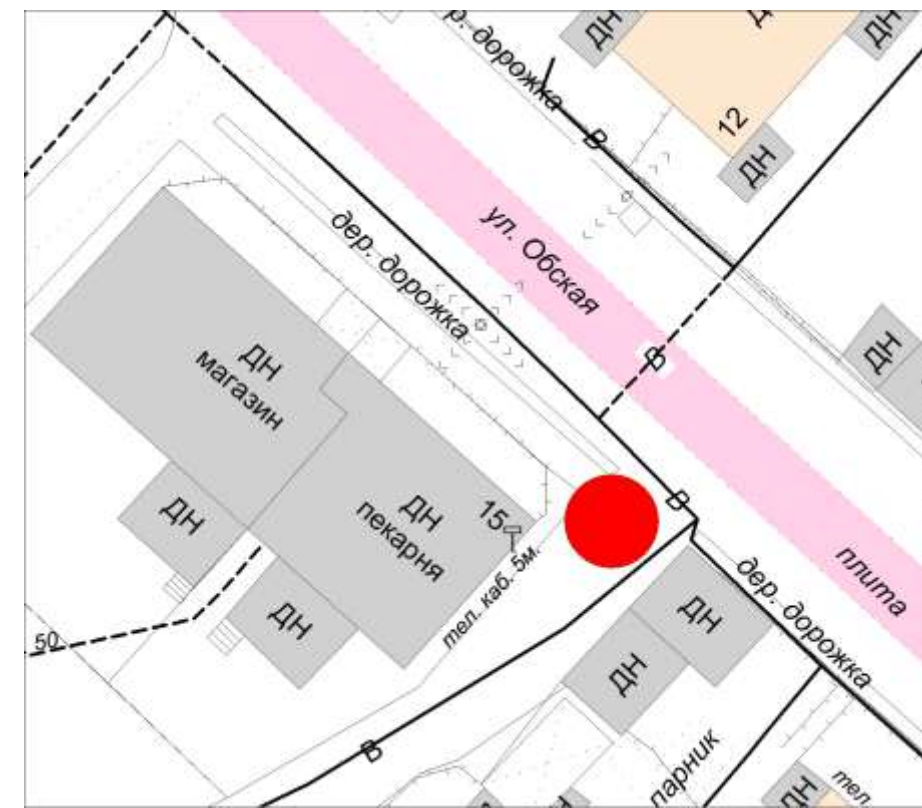
**Сельское поселение Красноленинский
п. Красноленинский**



Ул. Набережная, 19 (у дома культуры)

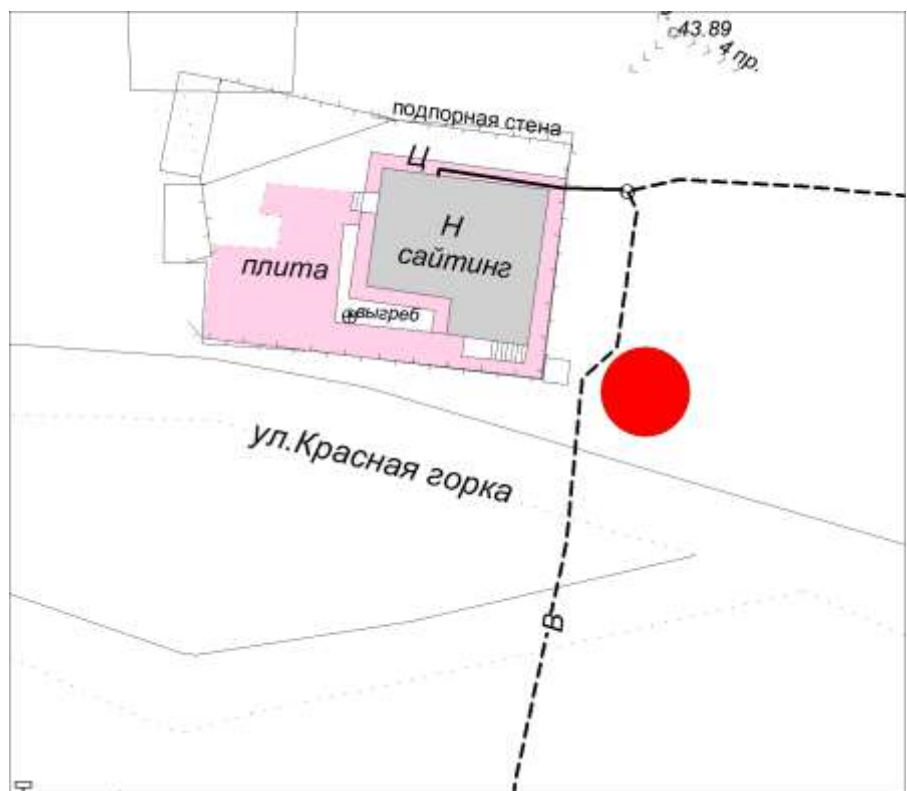


ул. Обская, 14 (у магазина)

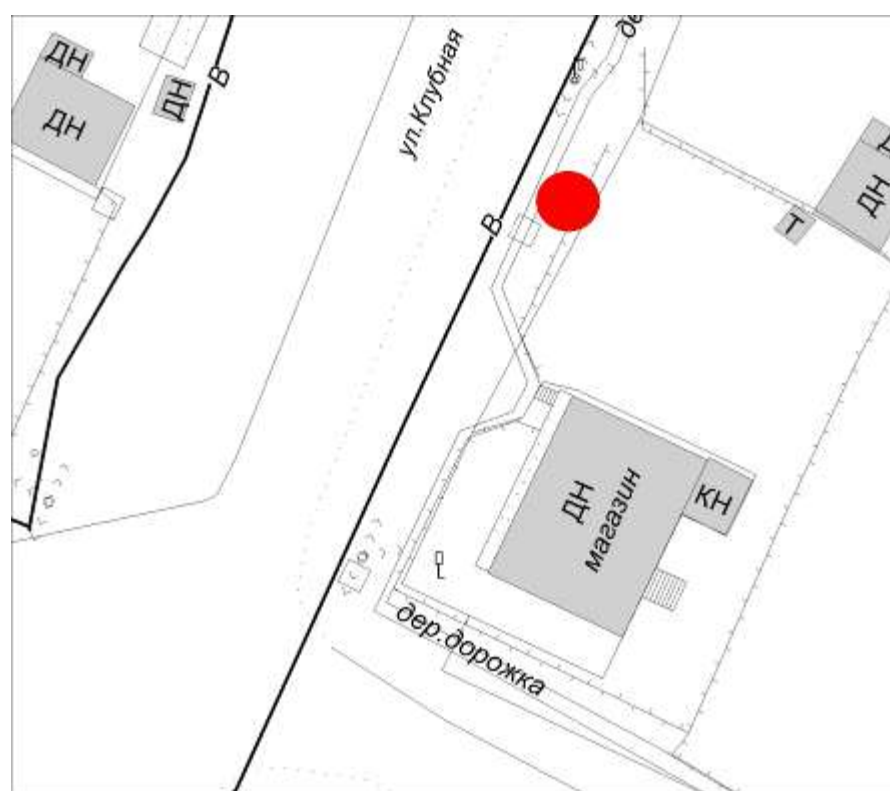


ул. Обская, 15 (у магазина-пекарни)

п. Урманый

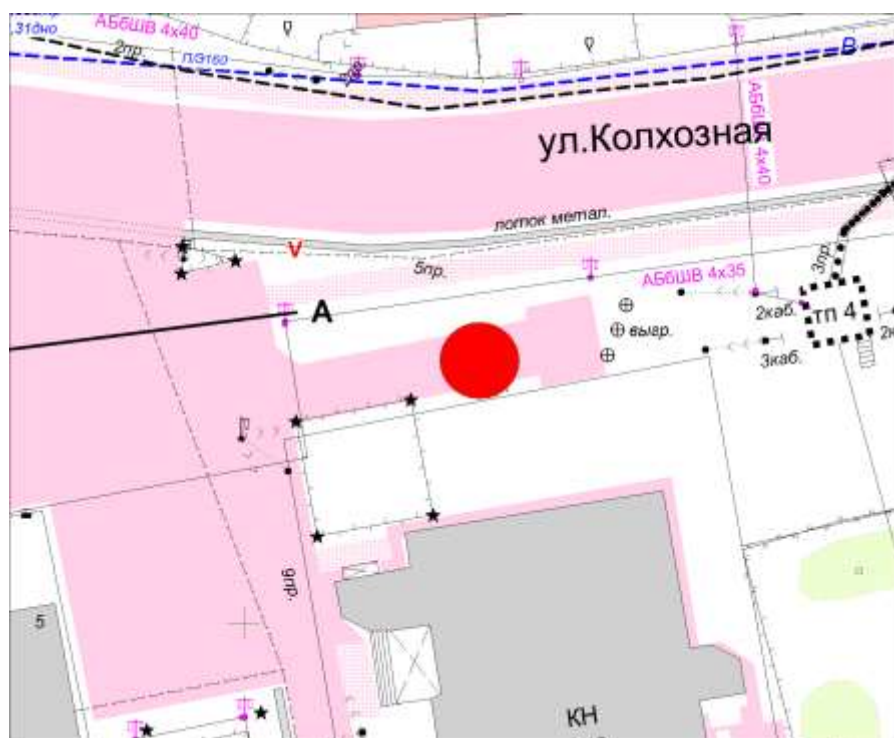


Ул. Красная горка, (у бани)



ул. Клубная, (у магазина)

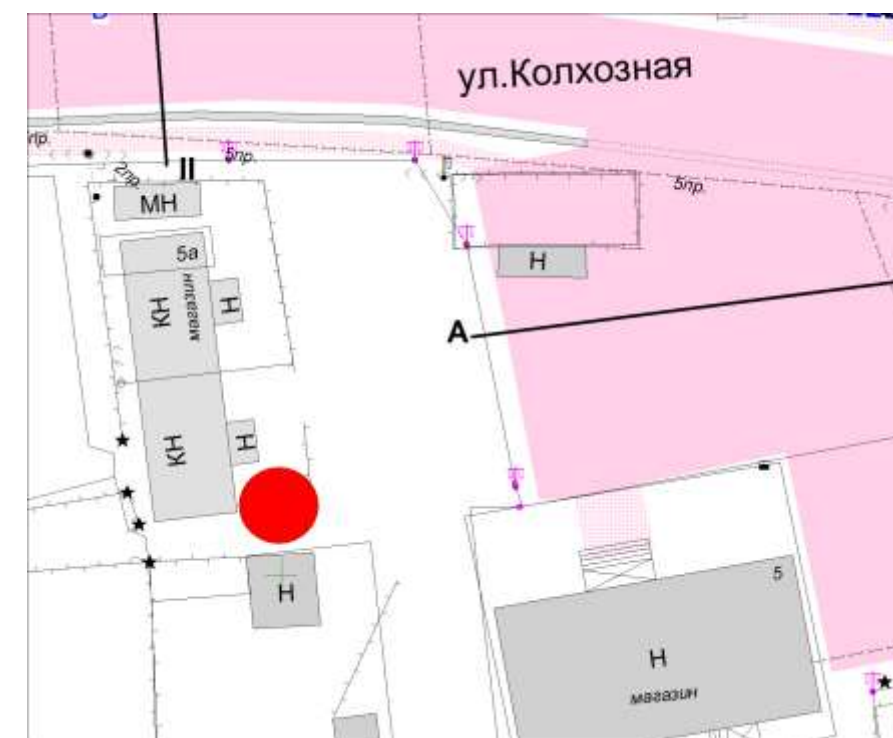
**Сельское поселение Селярово
с. Селярово**



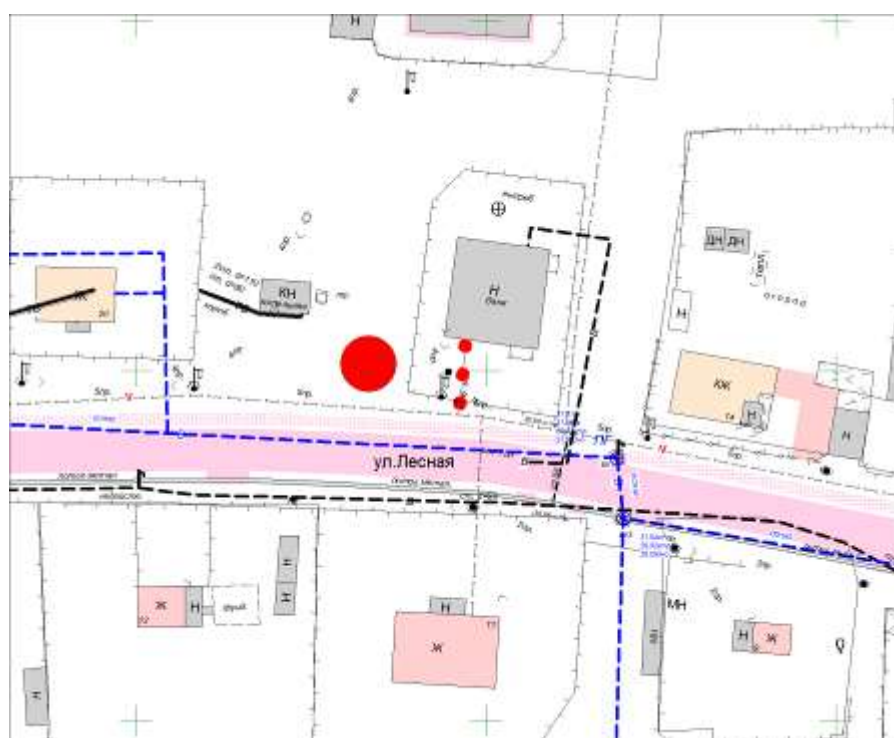
Ул. Колхозная (у дома культуры)



ул. Колхозная, 5 (у магазина)



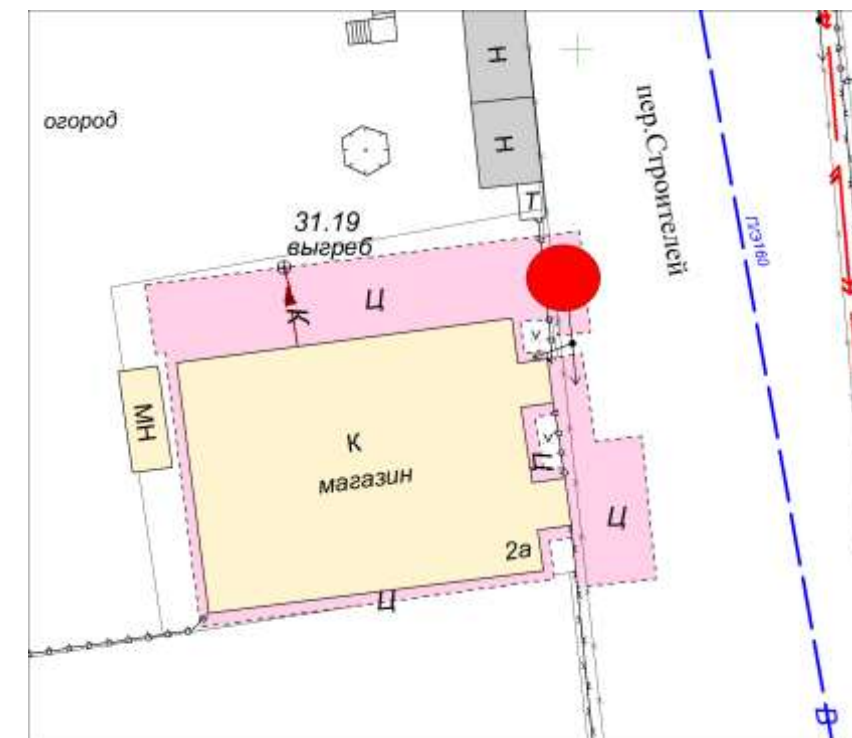
ул. Колхозная, 5а (у магазина)



Ул. Лесная, (в районе бани)



ул. Братьев Фирсовых, 10 (у поликлиники)

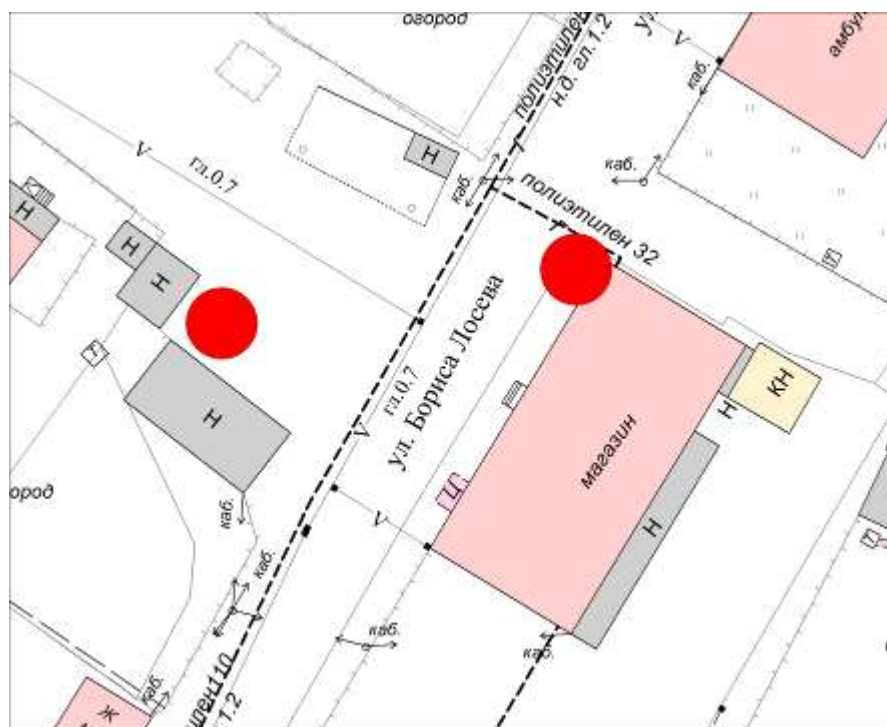


ул. пер. Строителей, 2а (у магазина)

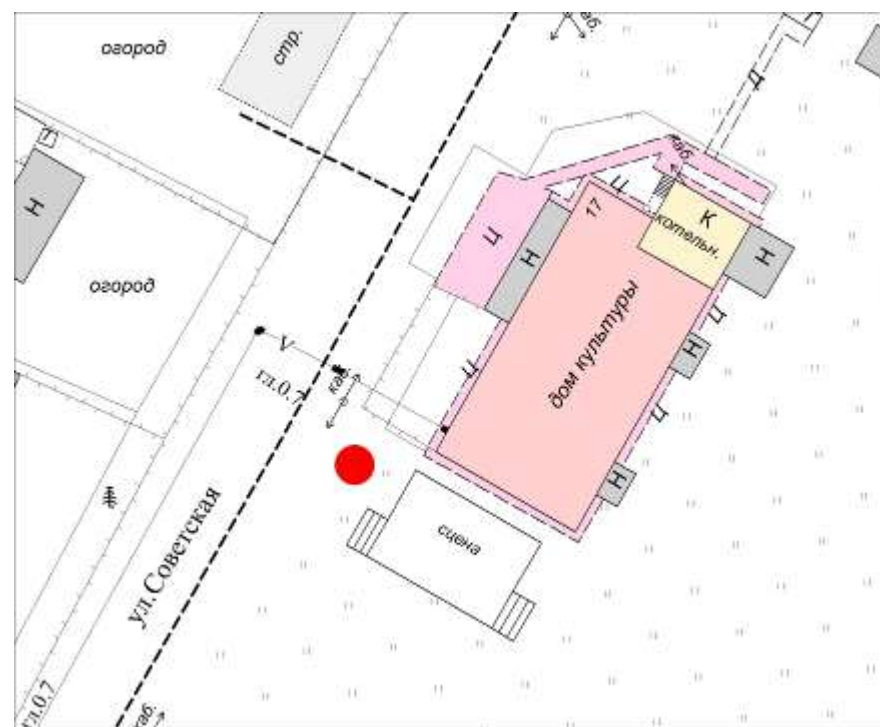


Ул. Молодёжная (у магазина)

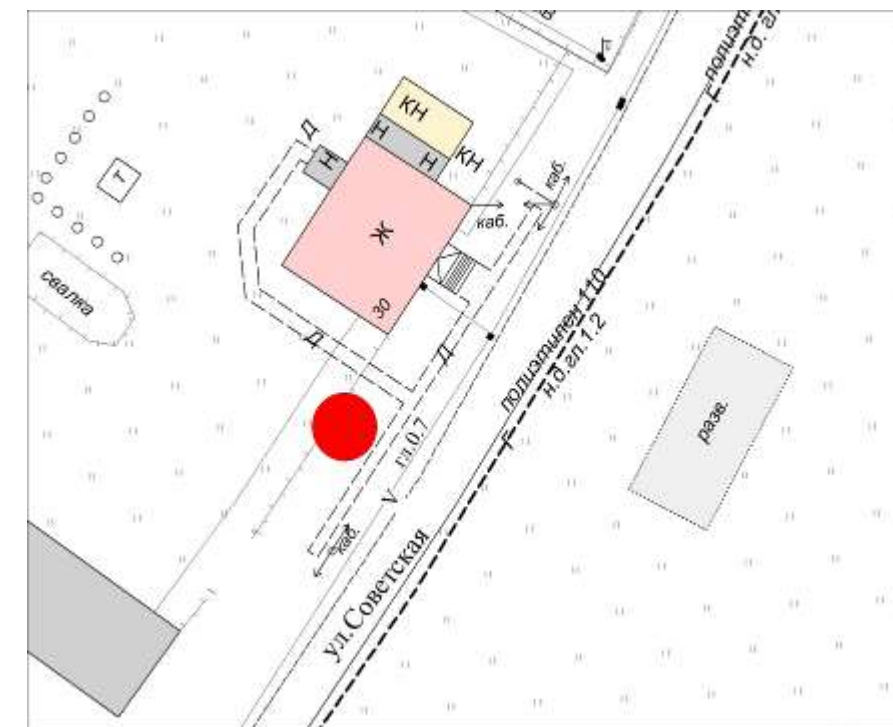
Сельское поселение Цингалы
с. Цингалы



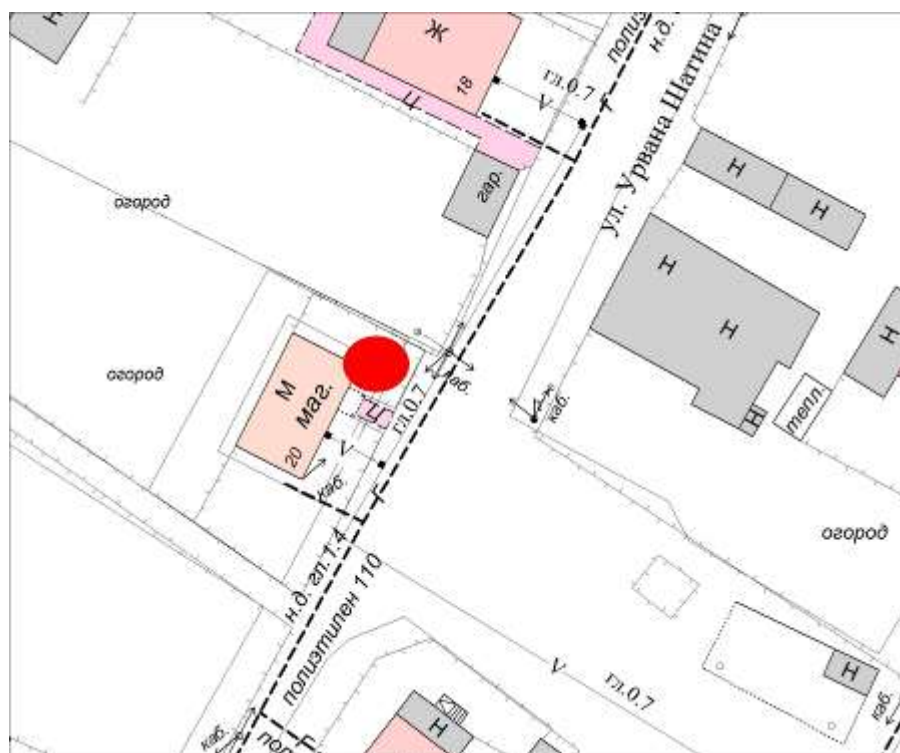
Ул. Бориса Лосева (у магазина и рынка)



ул. Советская, 17 (у дома культуры)

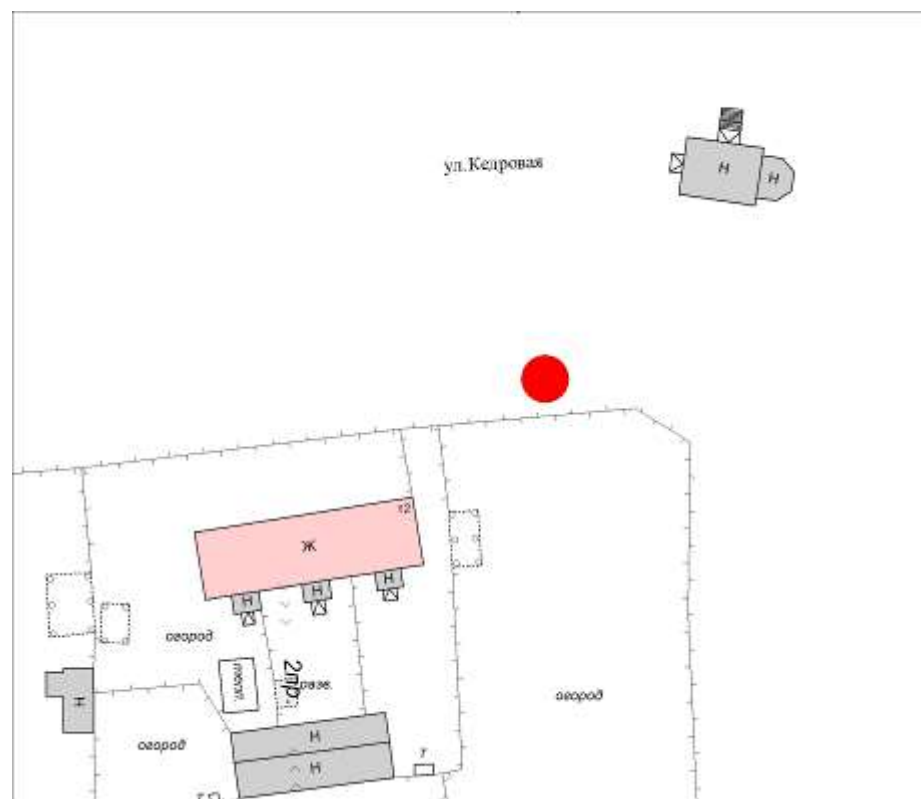


ул. Советская, 30



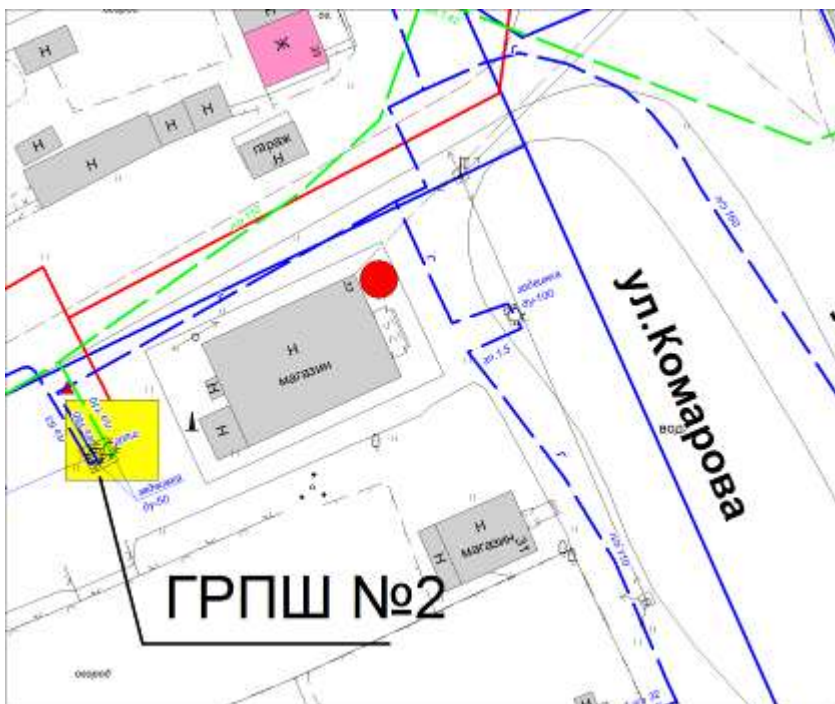
Ул. Урвана Шатина, 20 (у магазина)

д. Чембакчина

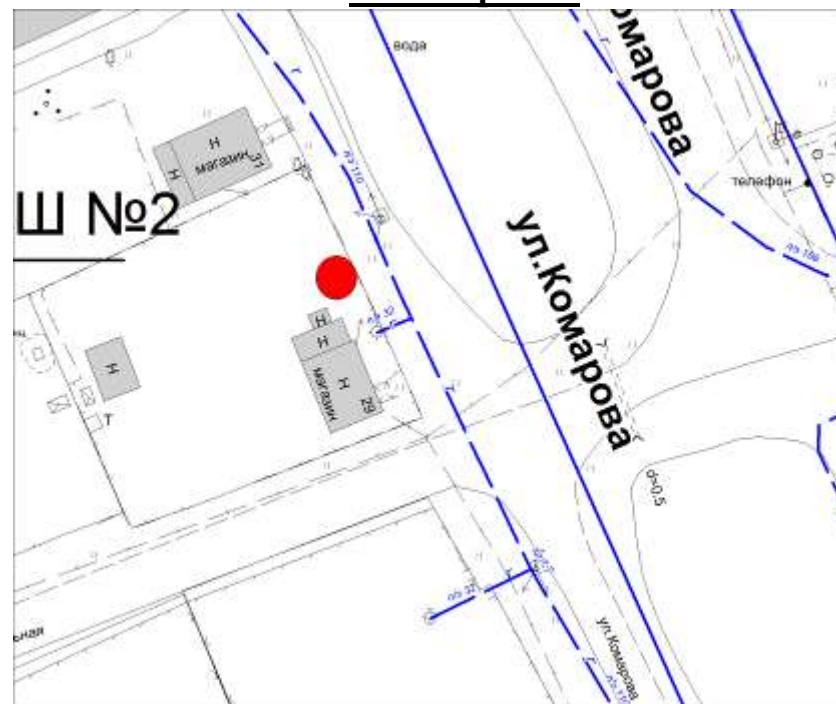


Ул. Кедровая (в районе дома 17)

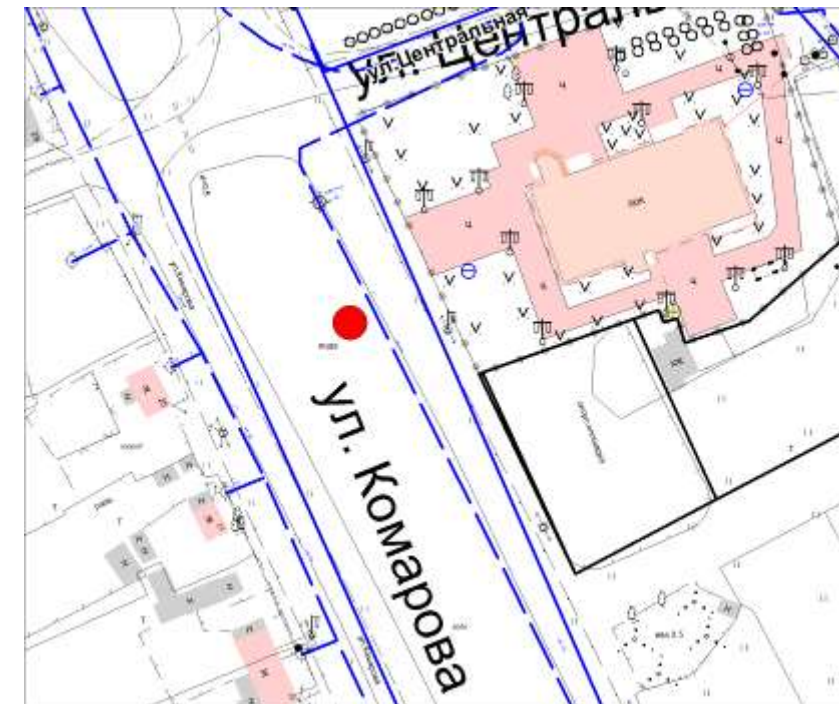
Сельское поселение Сибирский
п. Сибирский



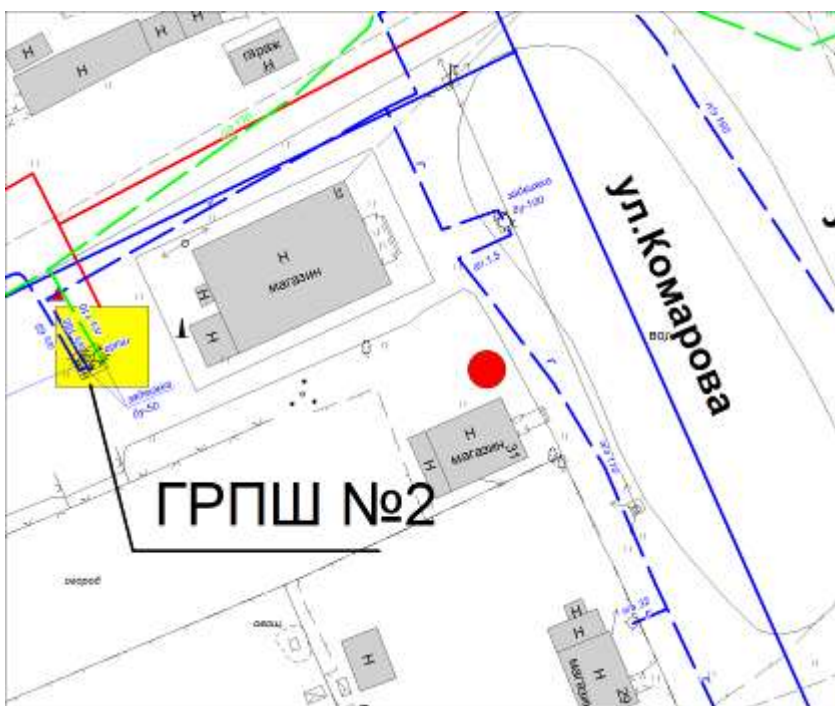
Ул. Комарова, 33 у магазина



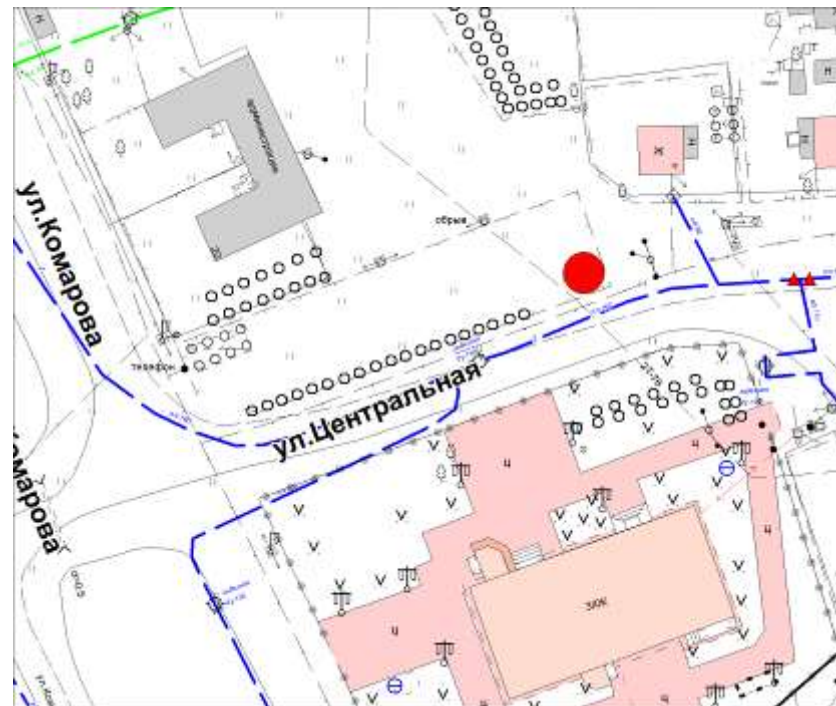
ул. Комарова, 29 у магазина



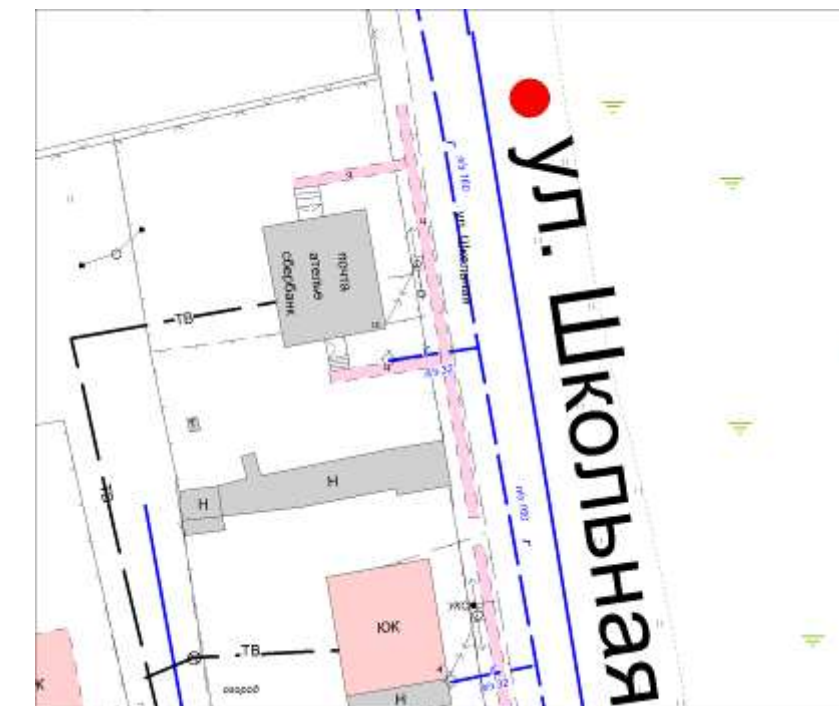
ул. Комарова, 27 у дома культуры



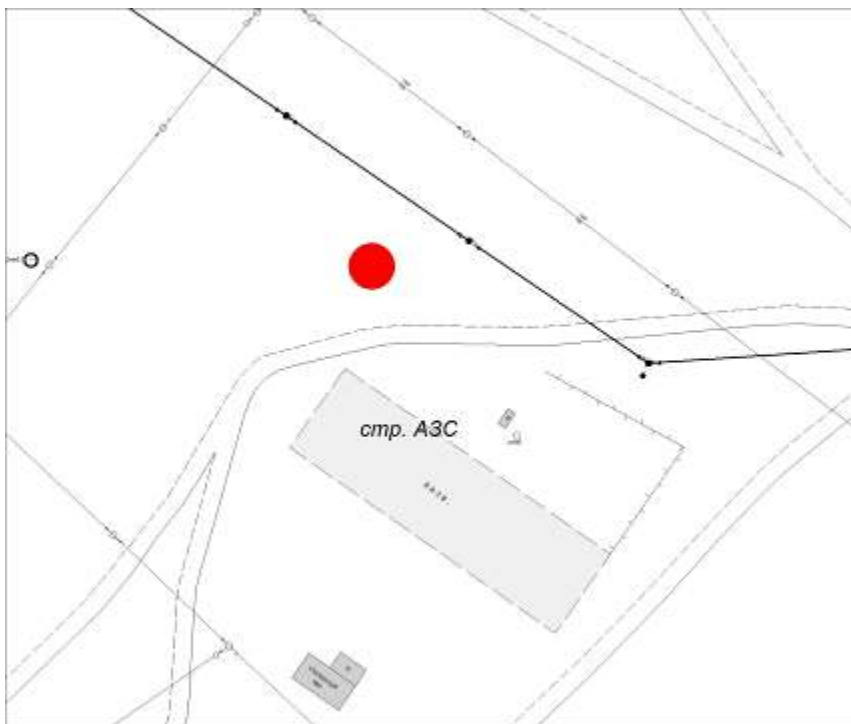
Ул. Комарова, 31 у магазина



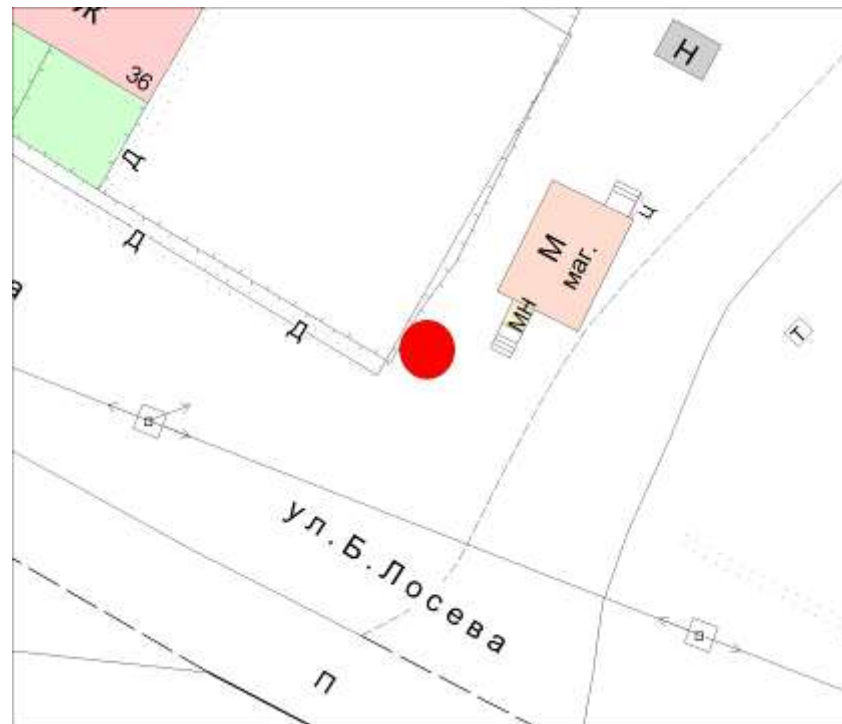
ул. Центральная у рынка
с. Реполово



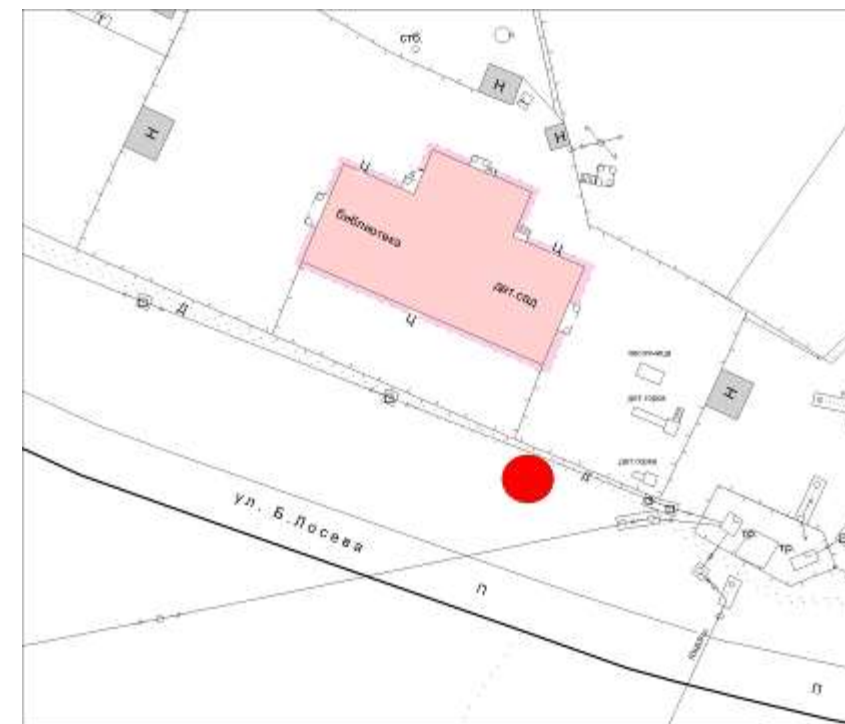
ул. Школьная напротив почты



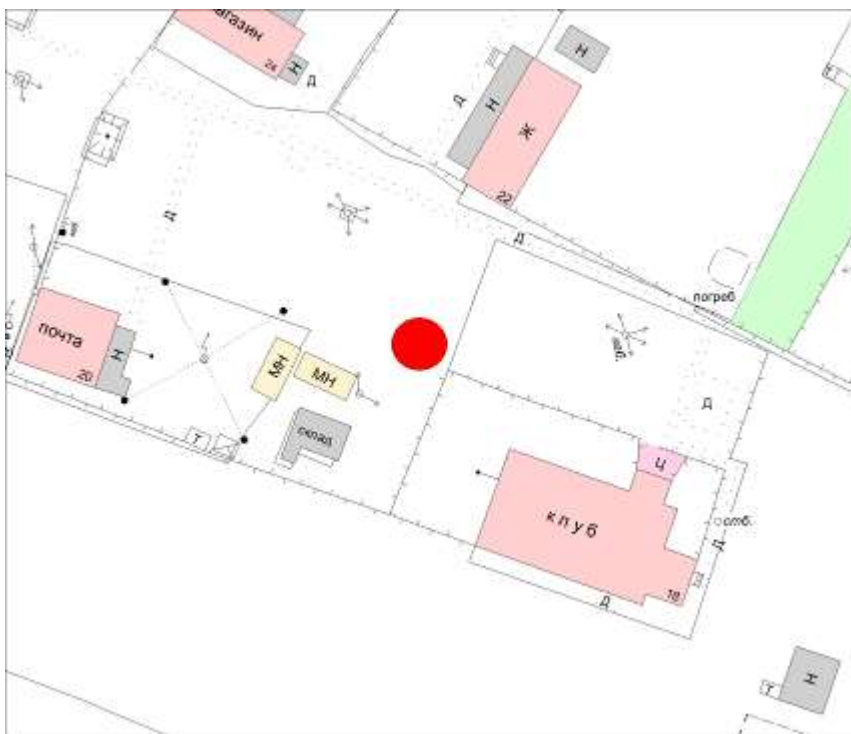
В районе строящейся АЗС



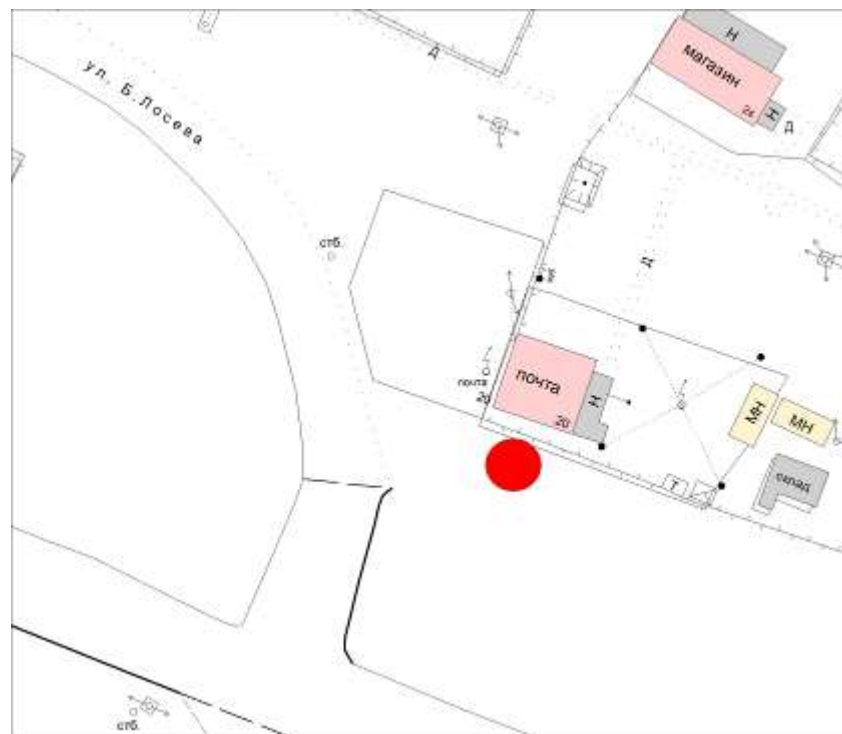
**ул. Бориса Лосева у магазина в районе
жилого дома, 36**



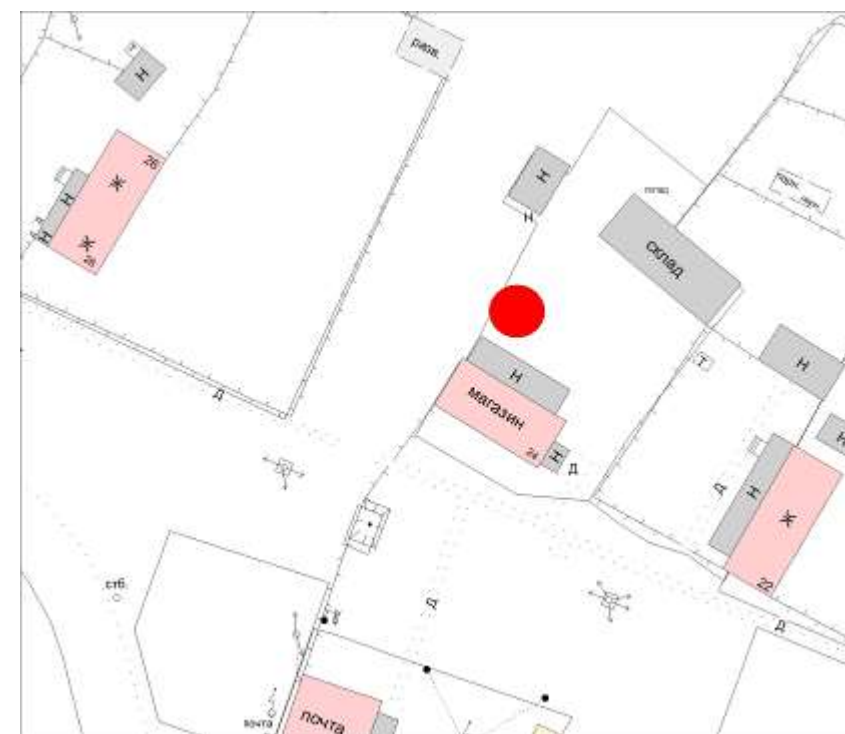
ул. Бориса Лосева в районе библиотеки



Ул. Бориса Лосева, 18 у клуба



ул. Бориса Лосева, 20 у почты

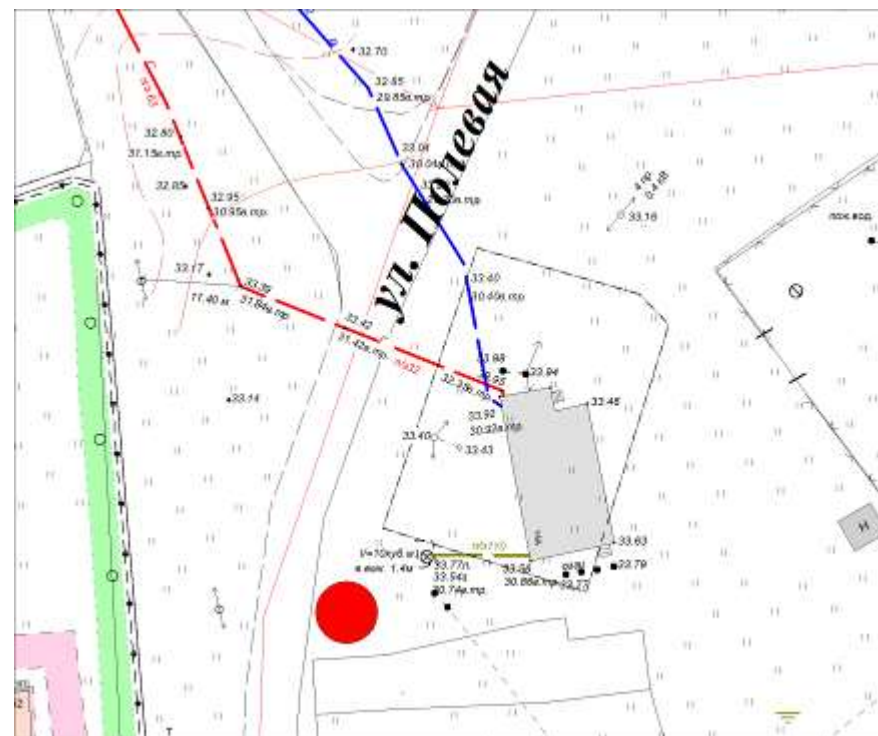


ул. Бориса Лосева, 24 у магазина

с. Батово



Ул. Центральная, (у мемориала)

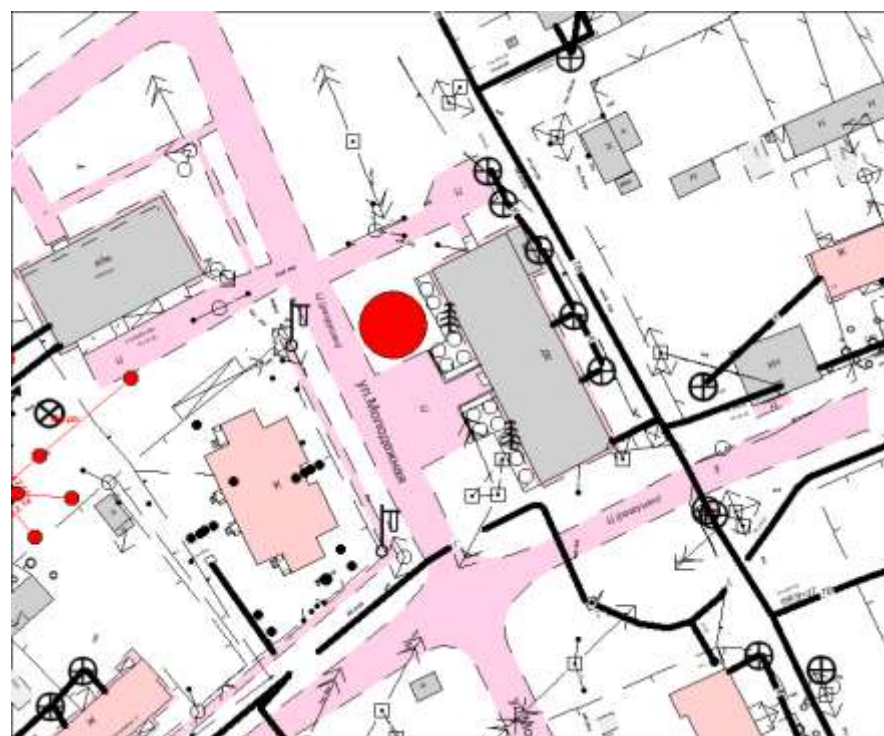


ул. Полевая (в районе ФАП)

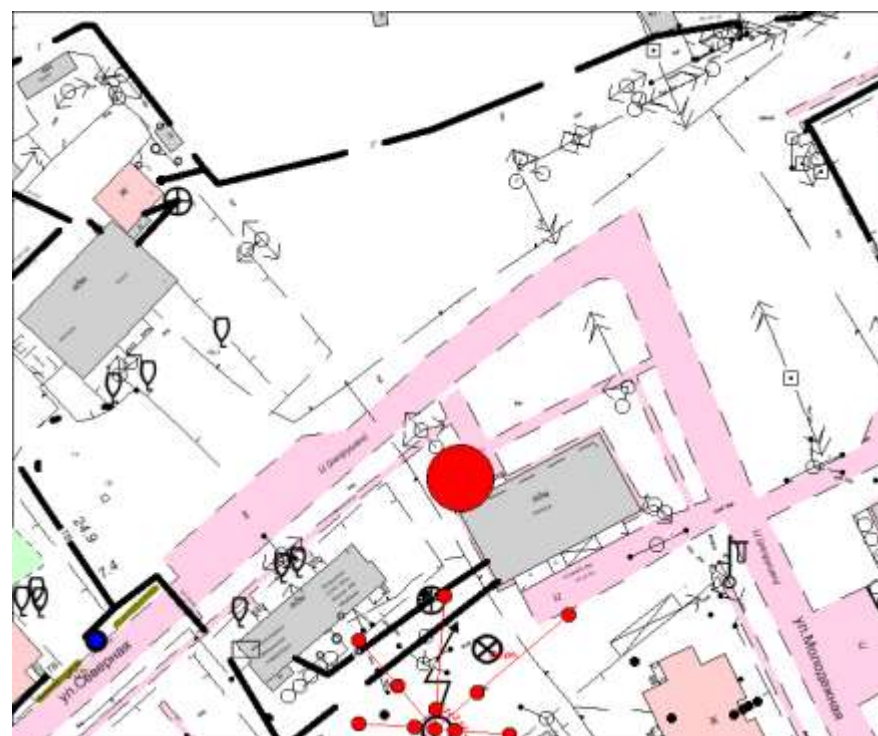


ул. Центральная, 42 (у дома культуры)

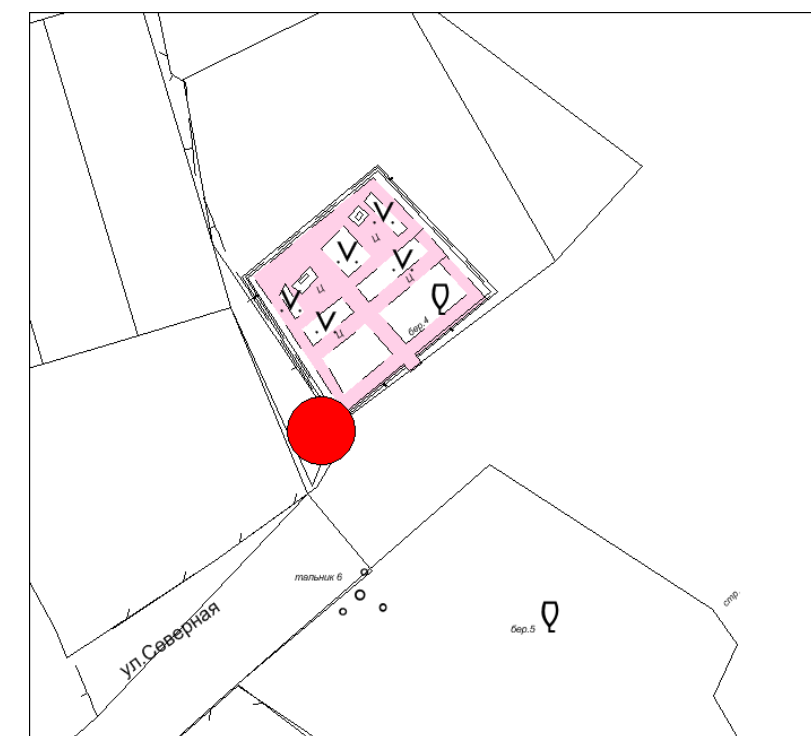
Сельское поселение Шапша д. Шапша



ул. Молодежная, 3, в районе клуба.



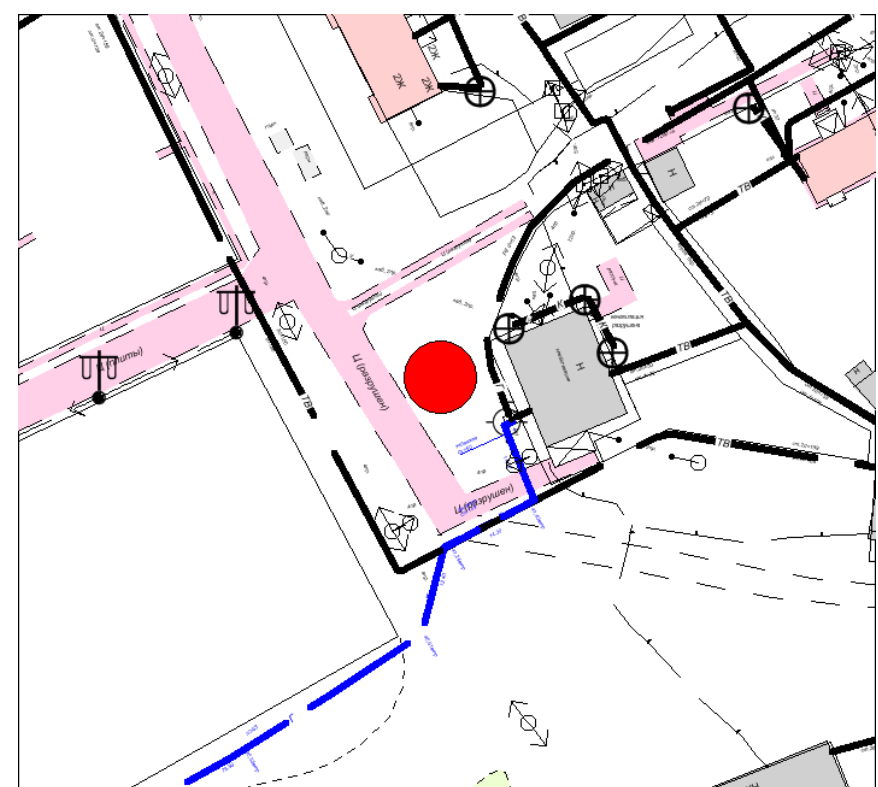
ул. Северная, 8, в районе магазина.



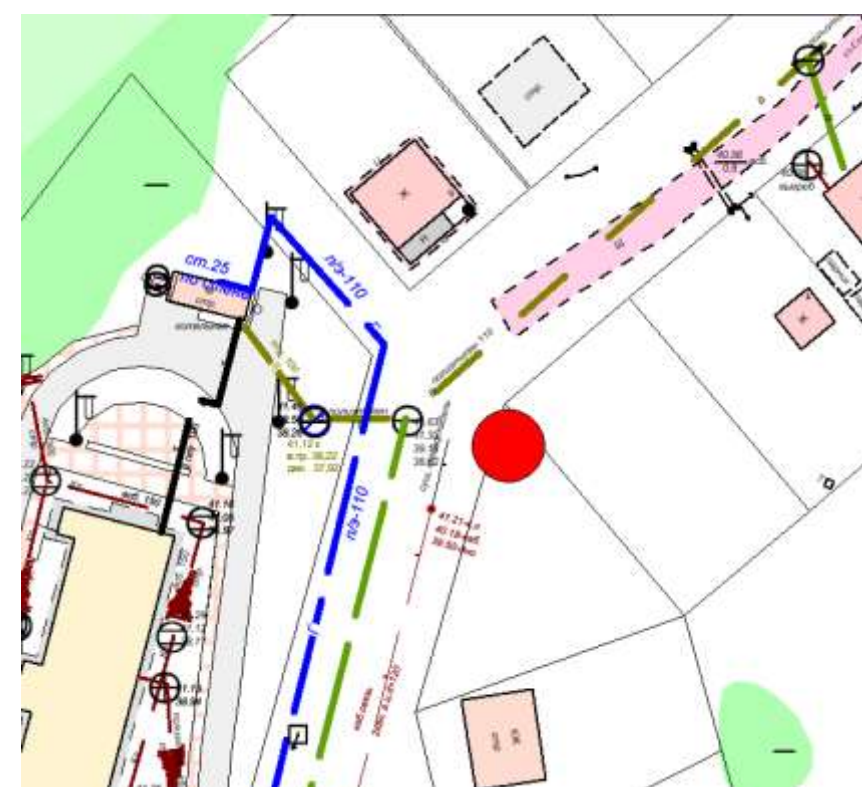
ул. Северная, в районе сквера ВОВ.



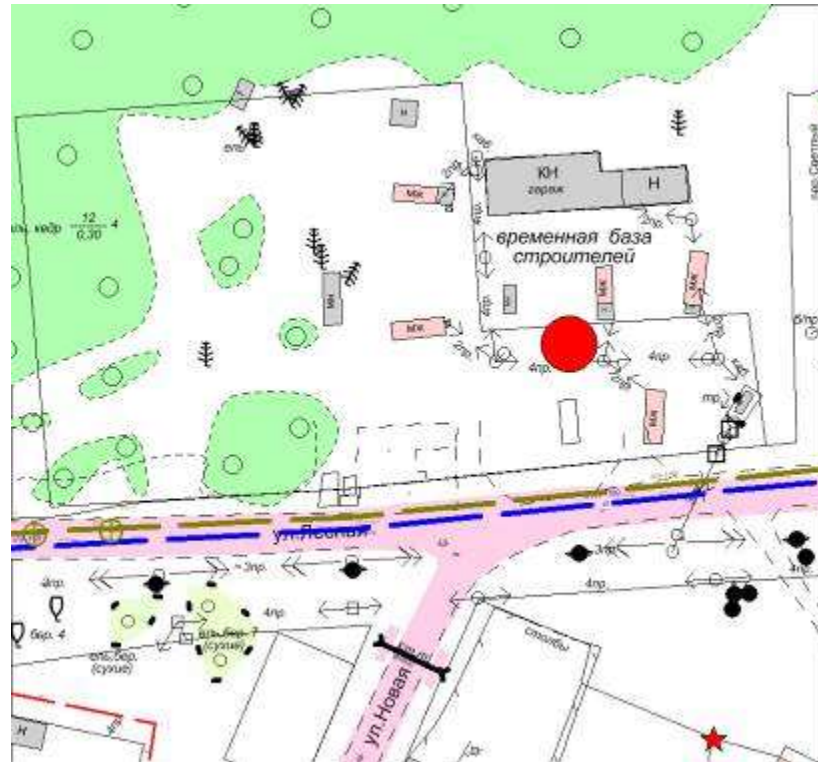
ул. Строителей, у территории Самарского чугаса



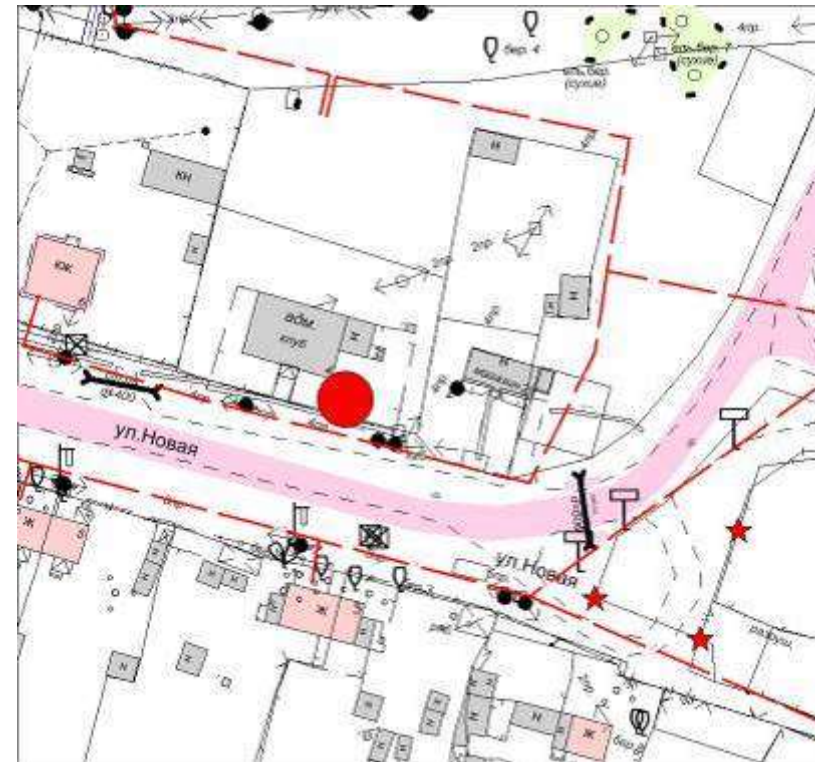
ул. Молодежная, у хлебпекарни.



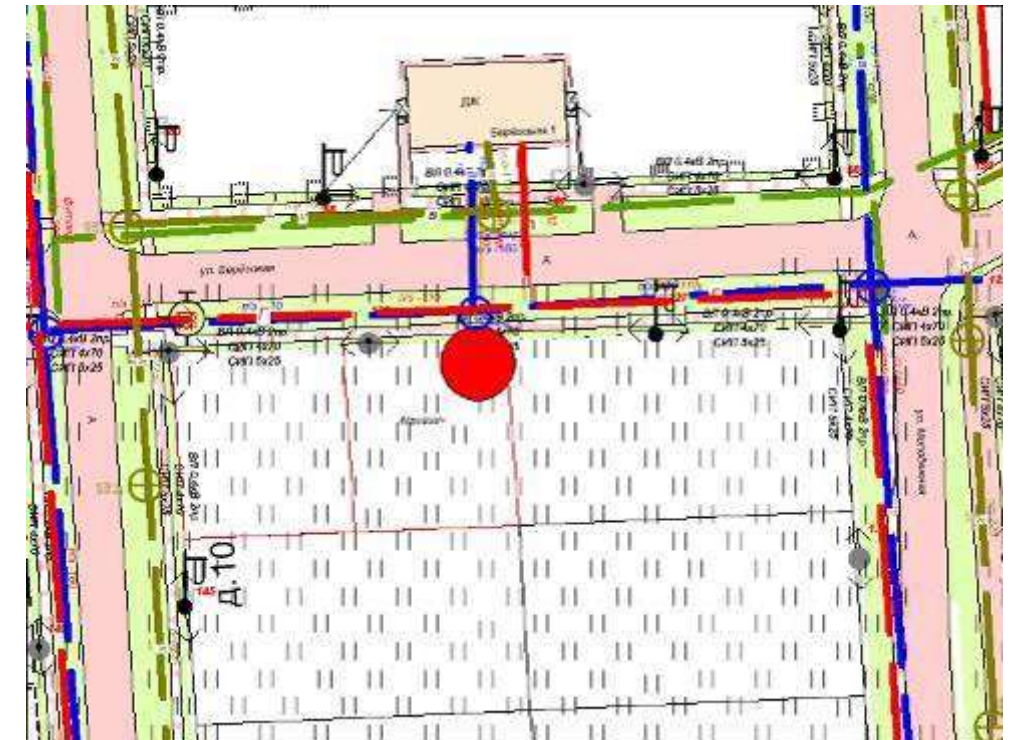
ул. Новая, у магазина.

д. Ярки

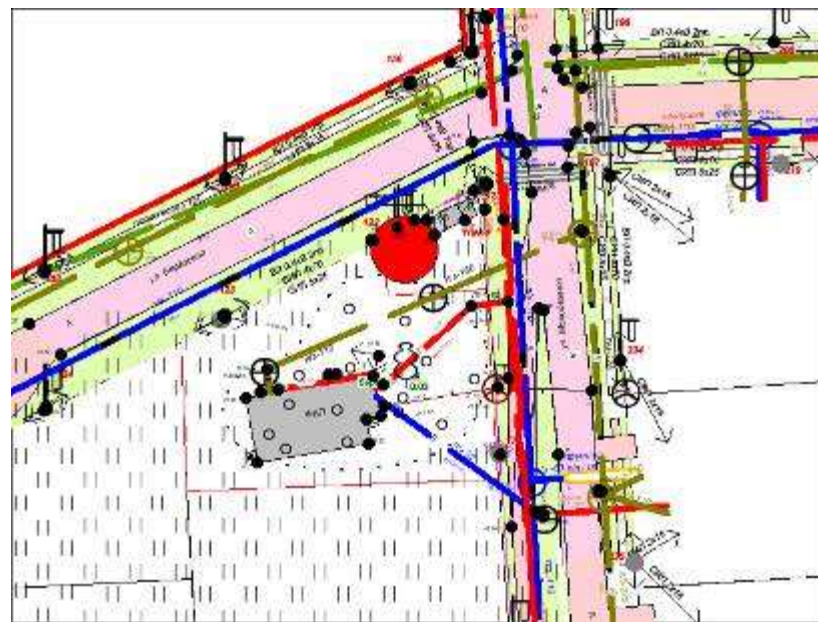
ул. Лесная, 17, у нового клуба



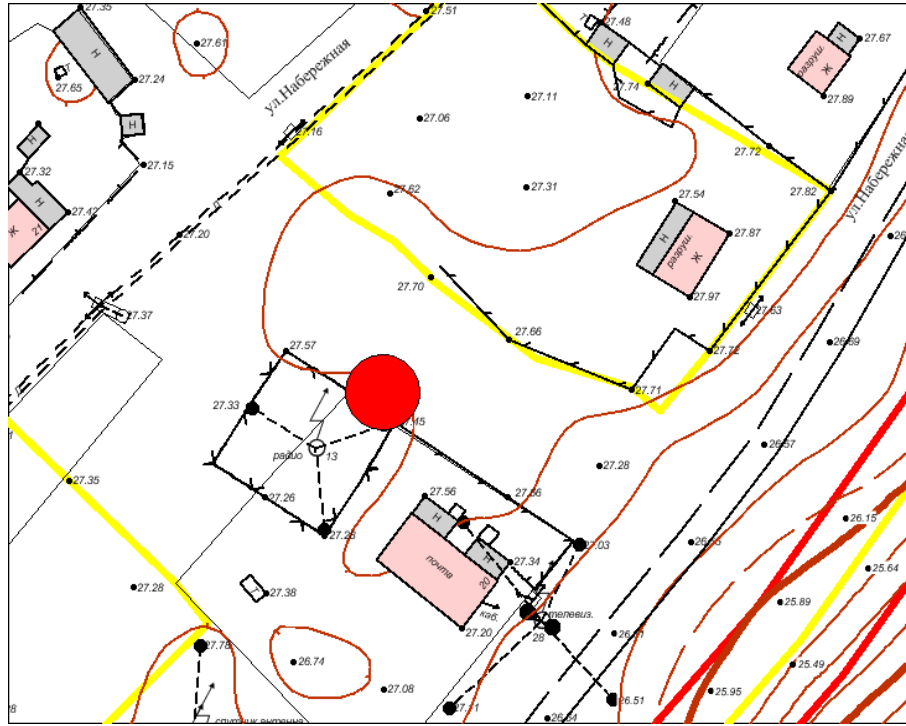
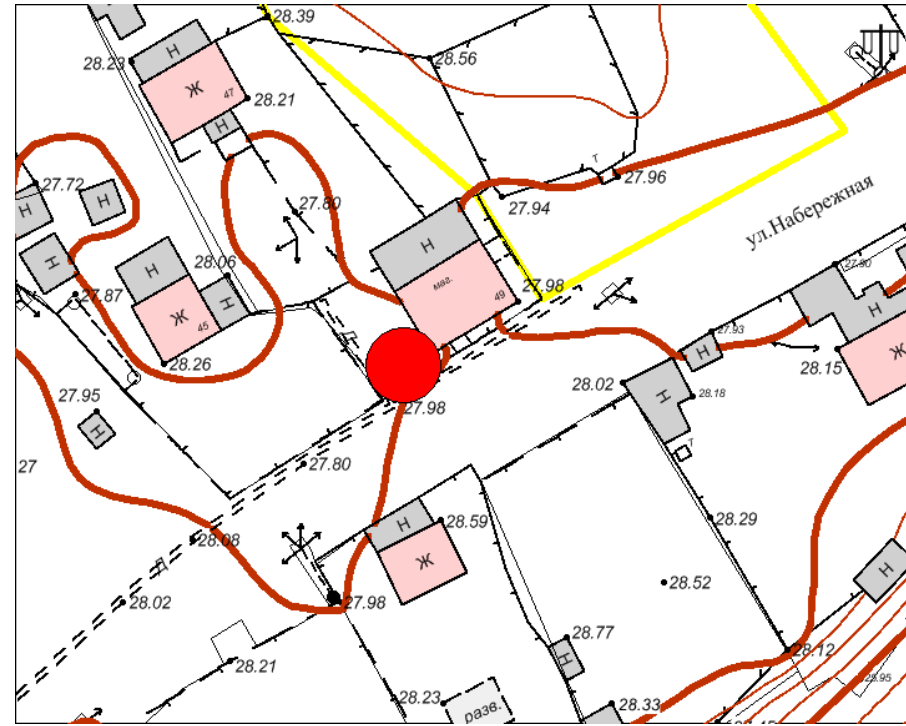
ул. Новая, 4, у старого клуба



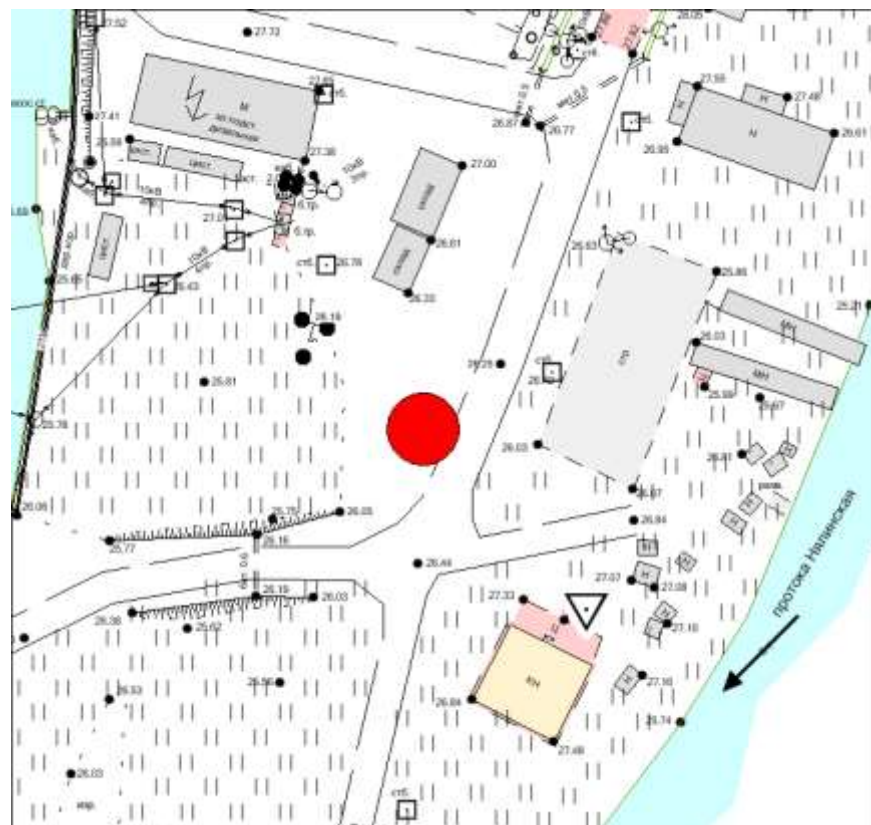
ул. Березовская, 2, в районе магазина.



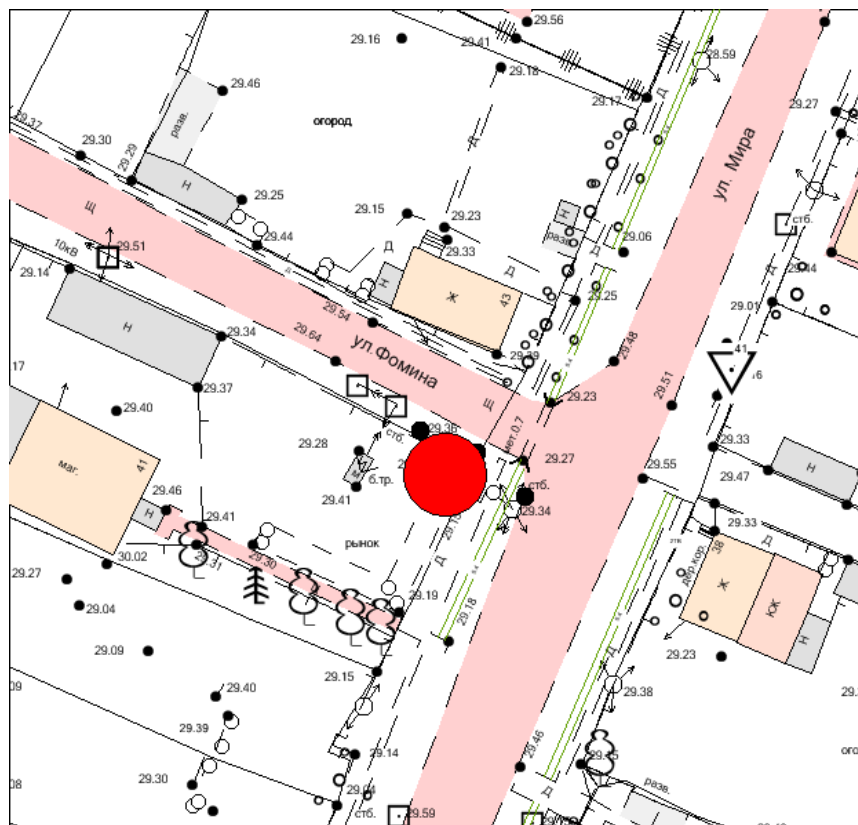
ул. Земляничная, 13, в районе ФАП.

с. Зенково**ул. Набережная, 15. в районе набережной у почты.****ул. Набережная, 49 в районе магазина.**

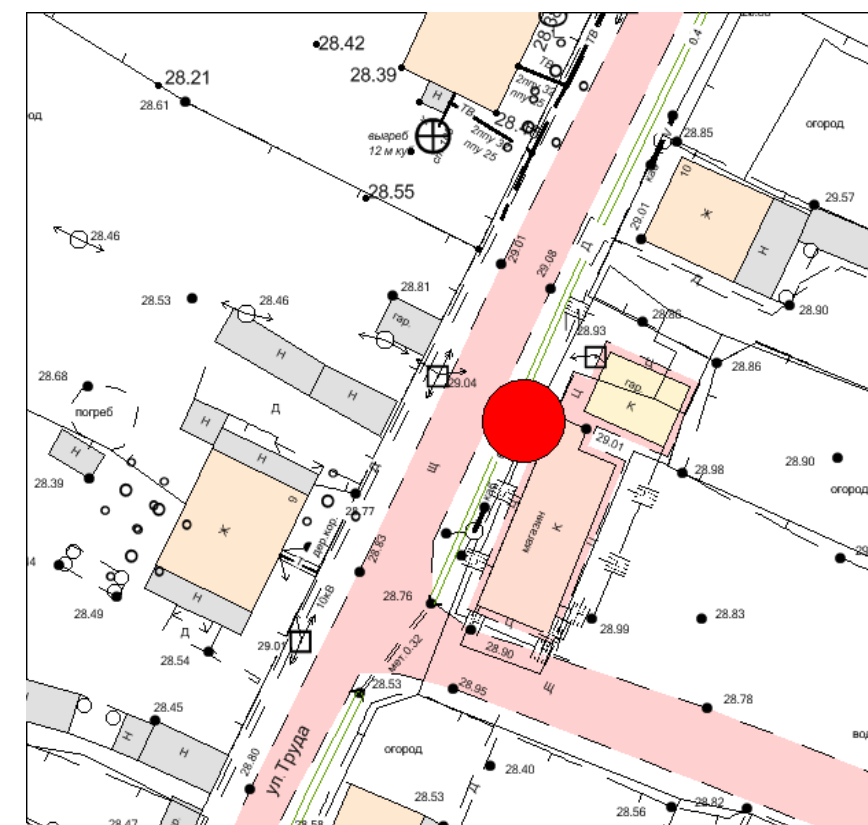
Сельское поселение Нялинское с. Нялинское



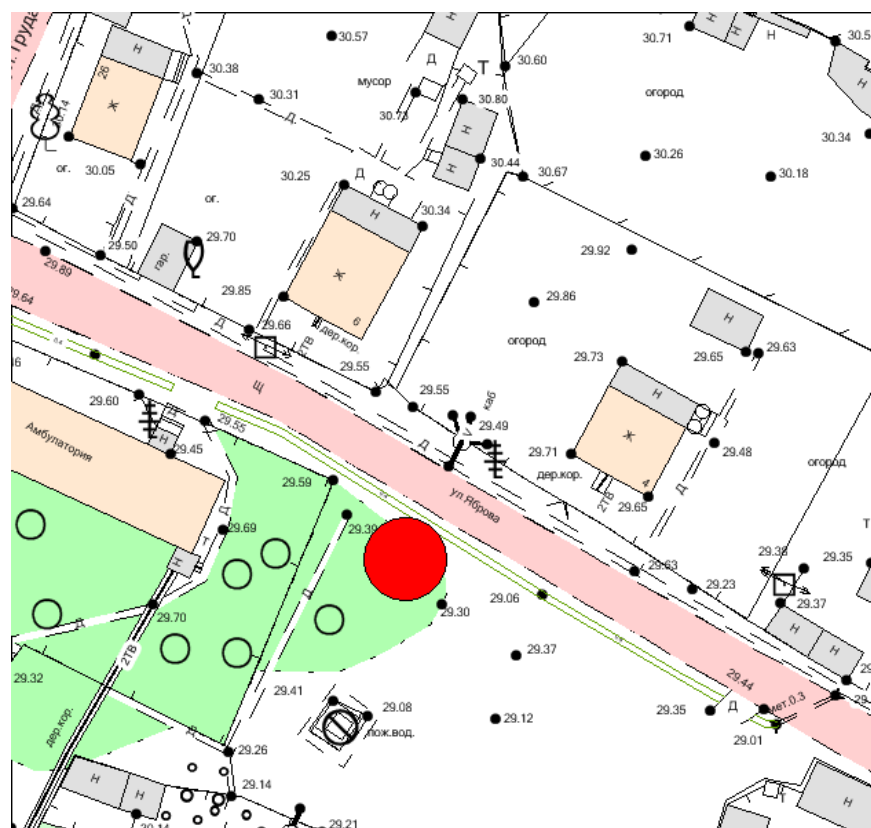
Мира, в районе котельной.



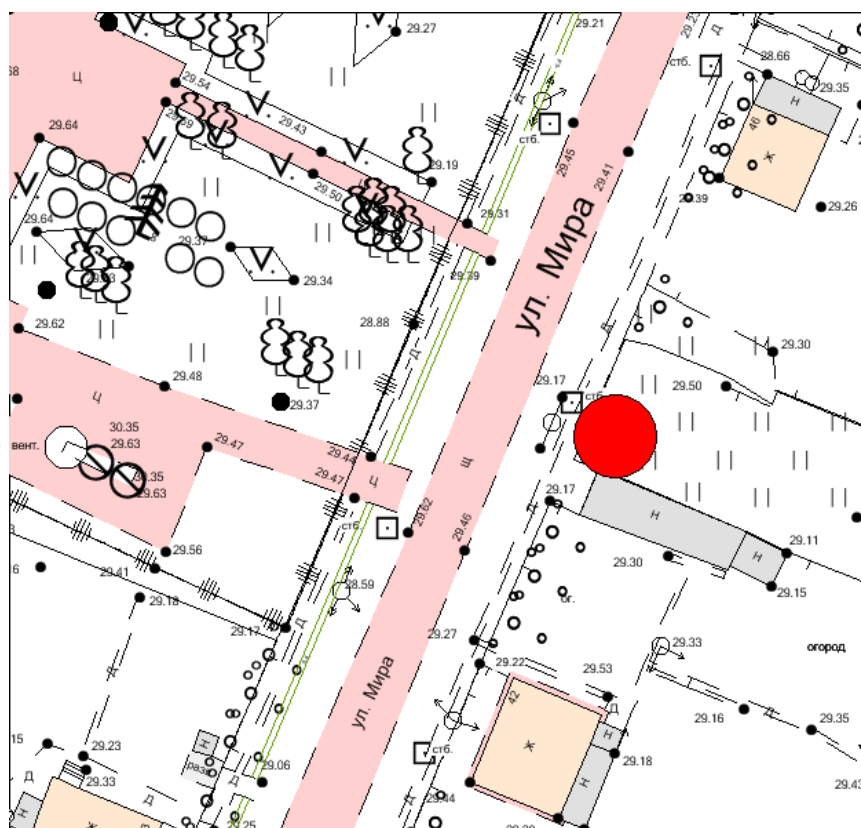
ул. Мира, 41 в районе магазина.



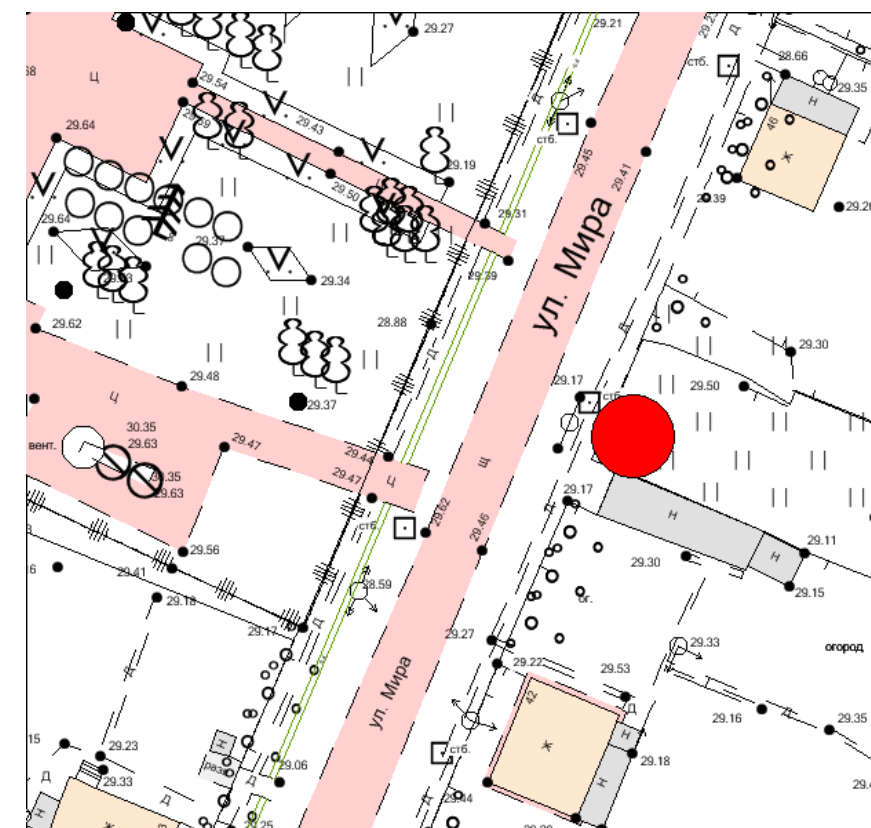
ул. Труда, 8 в районе магазина.



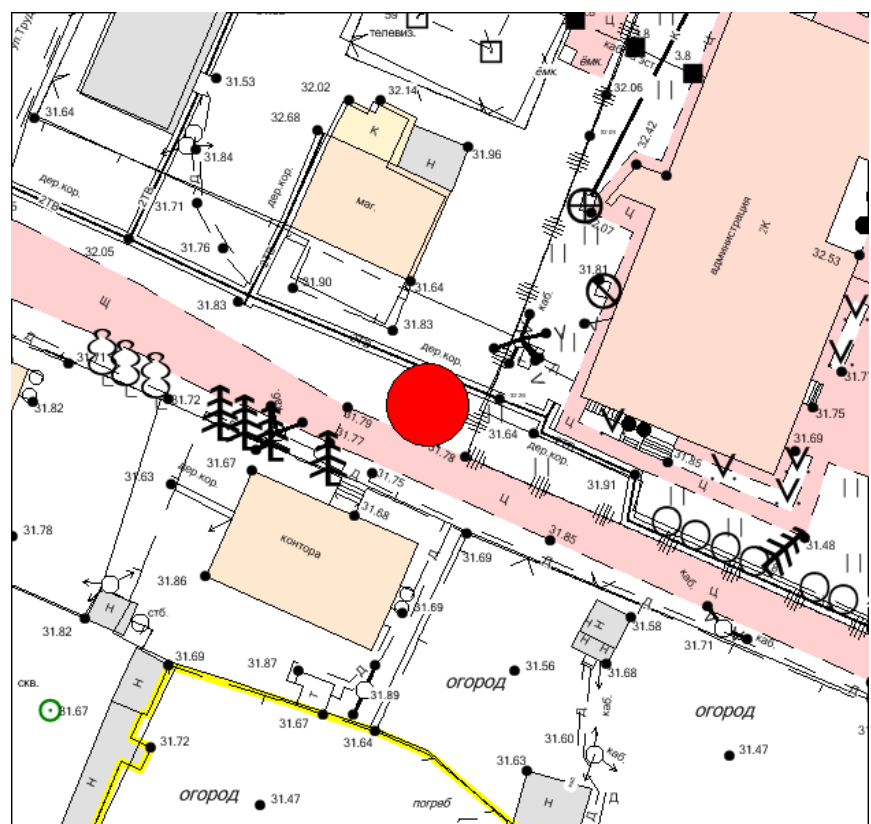
ул. Ямброва, в районе амбулатории.



ул. Мира, 44, напротив школы.

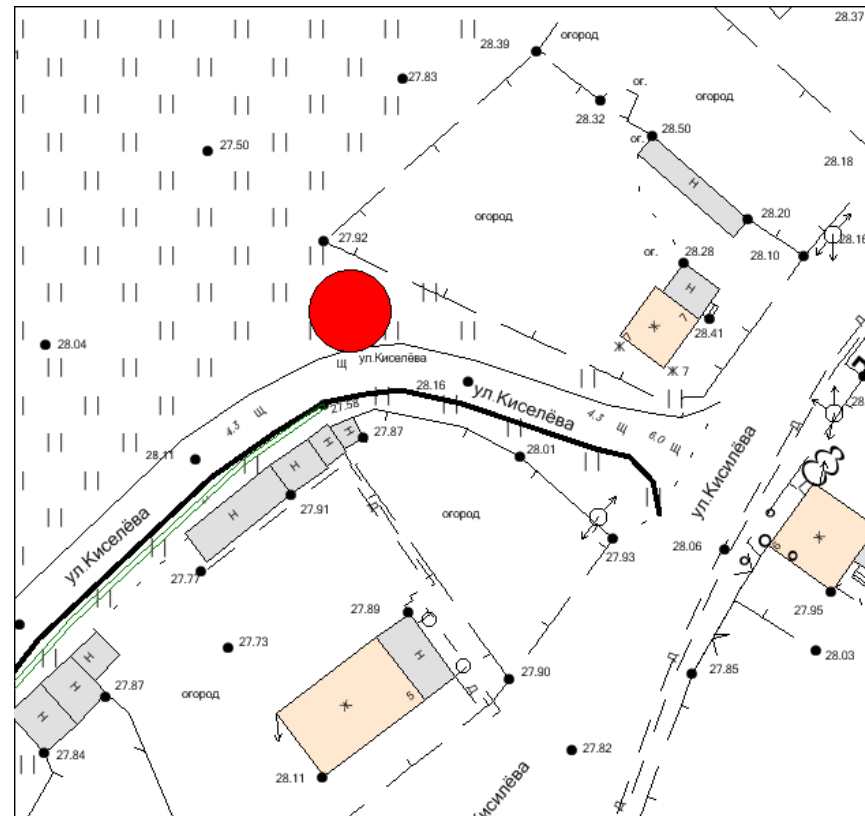


ул. Мира, напротив администрации

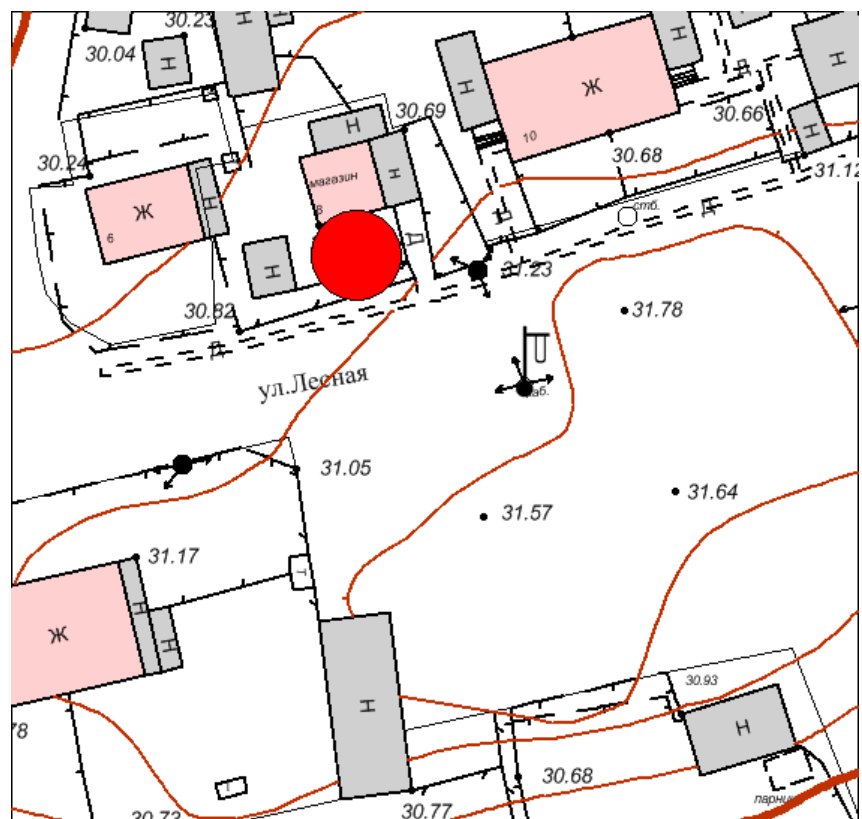
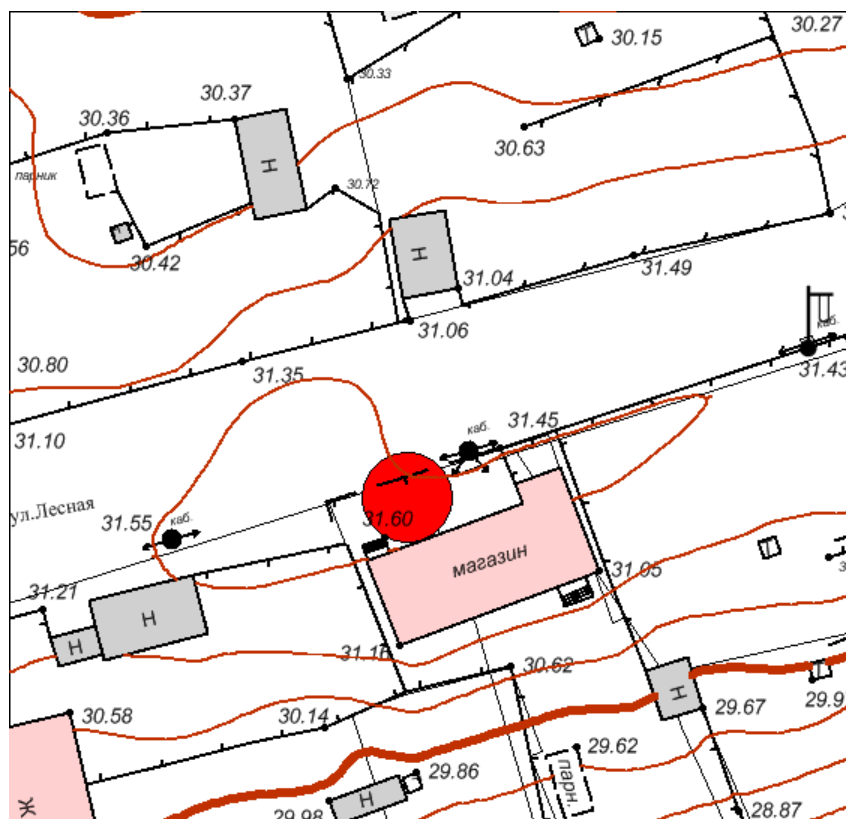
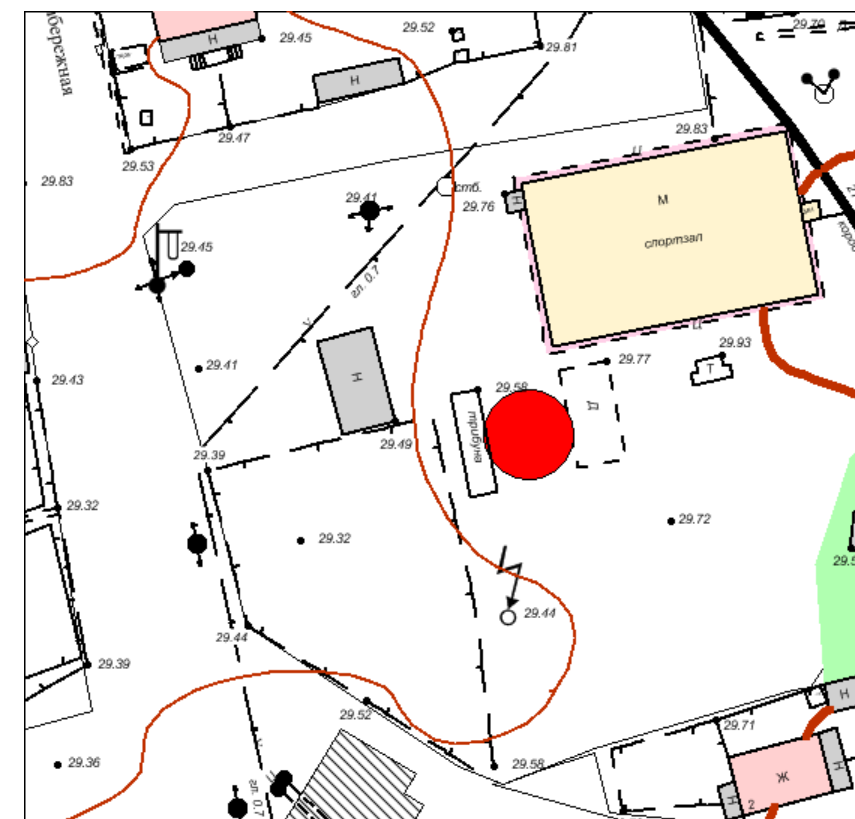
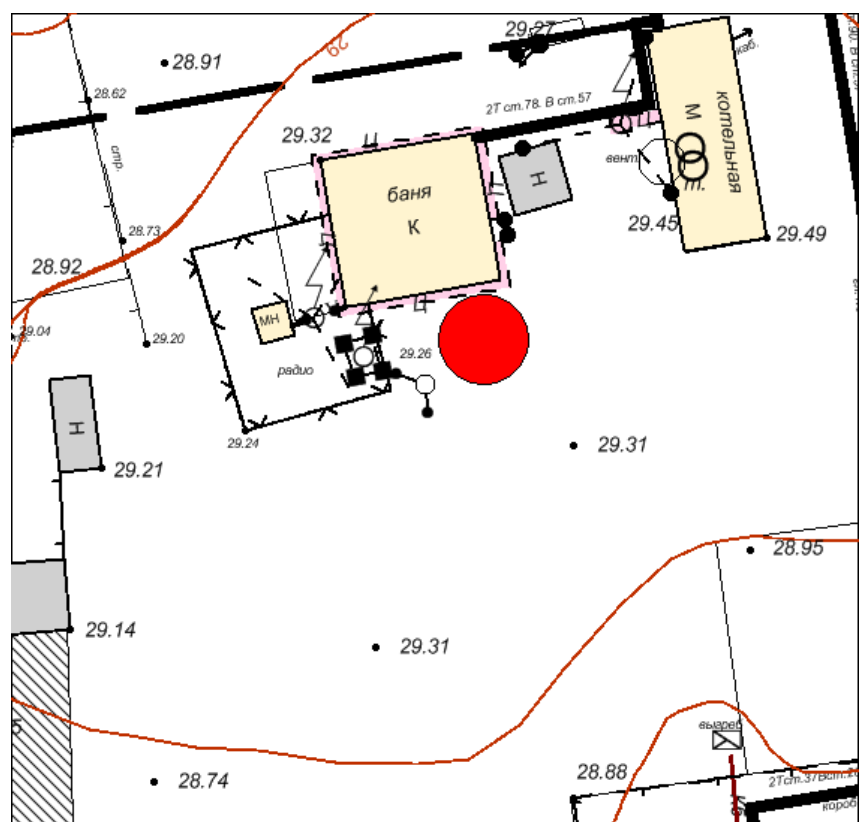


у магазина, за администрацией.

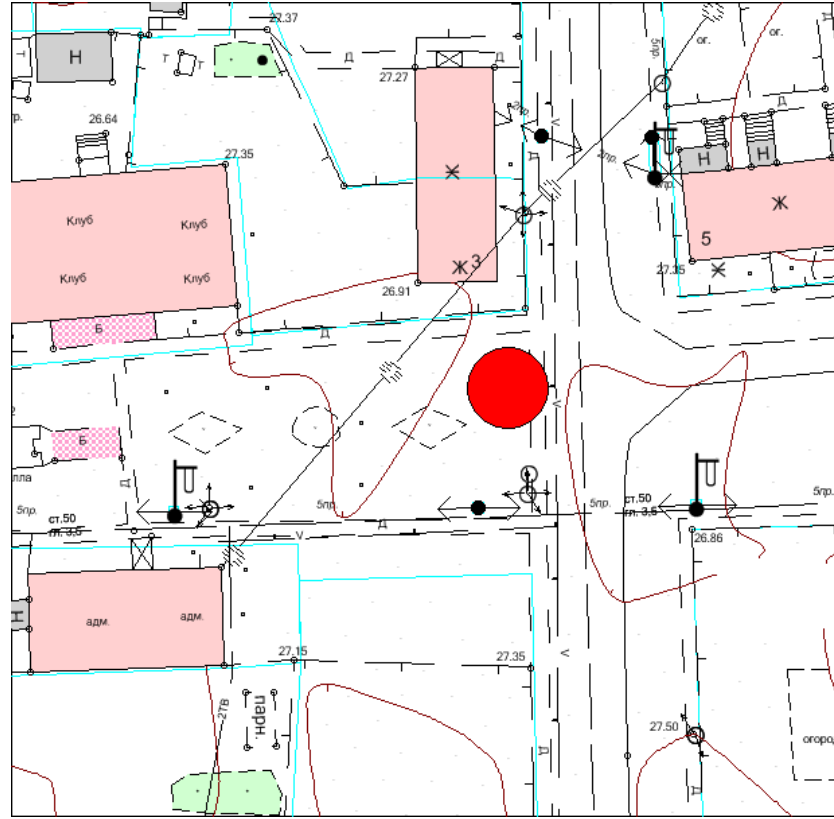
д. Нялина



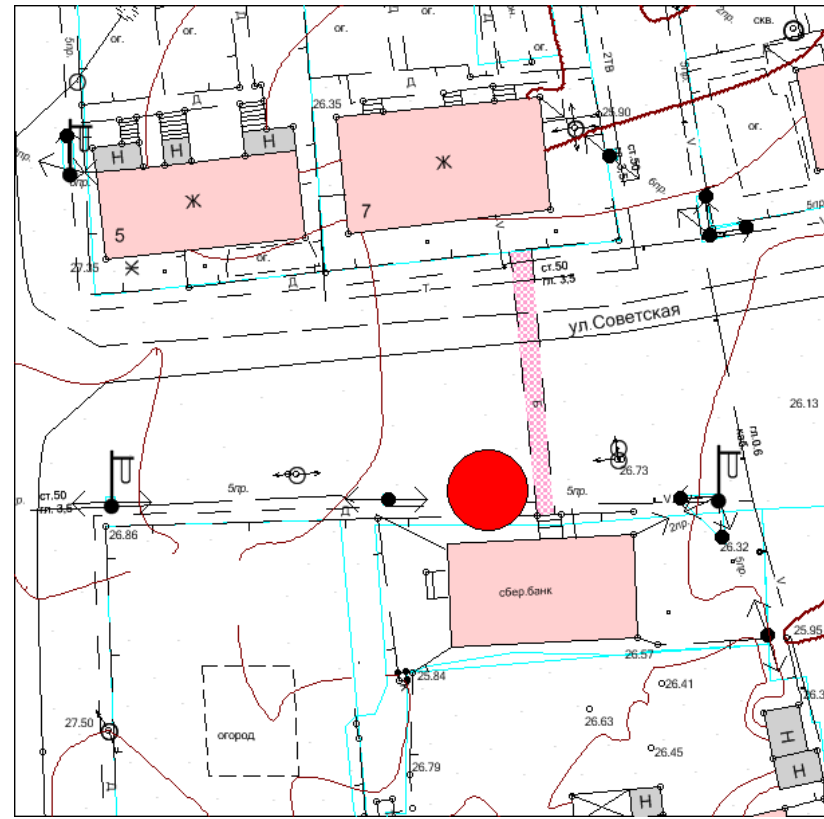
ул. Киселева, в районе д. 7.

п. Пырьях**ул. Лесная, 8 у магазина.****ул. Лесная, 17 у магазина.****ул. Набережная, у спортзала.****ул. Набережная, у бани.**

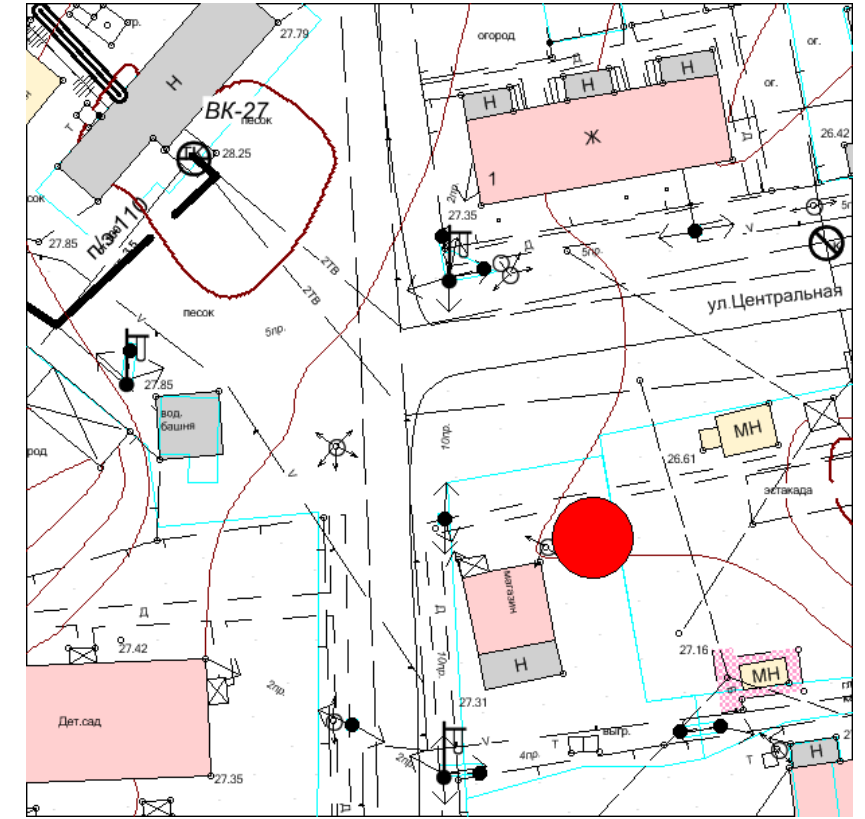
Сельское поселение Кышик с. Кышик



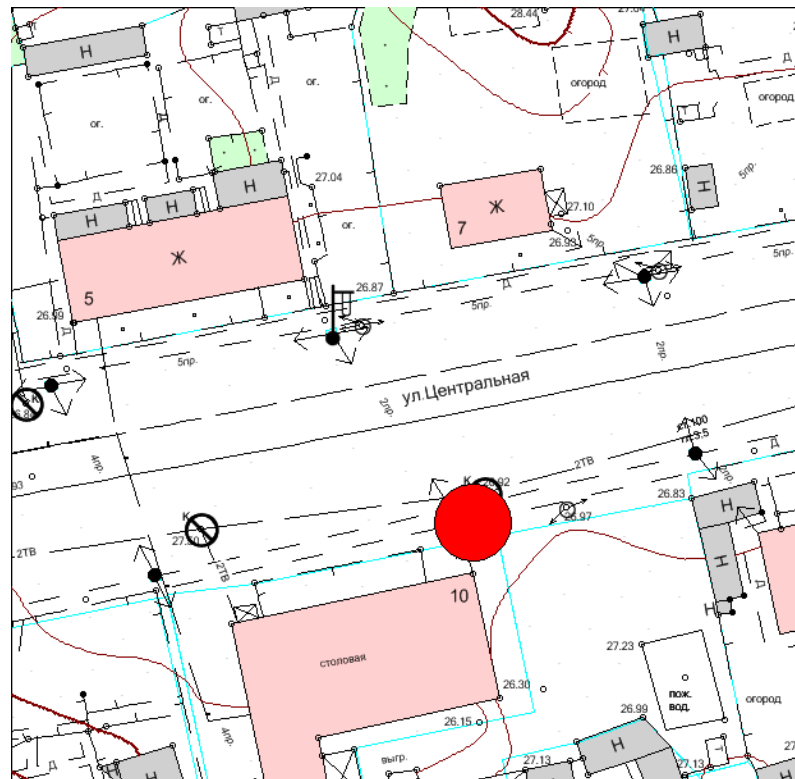
в районе клуба.



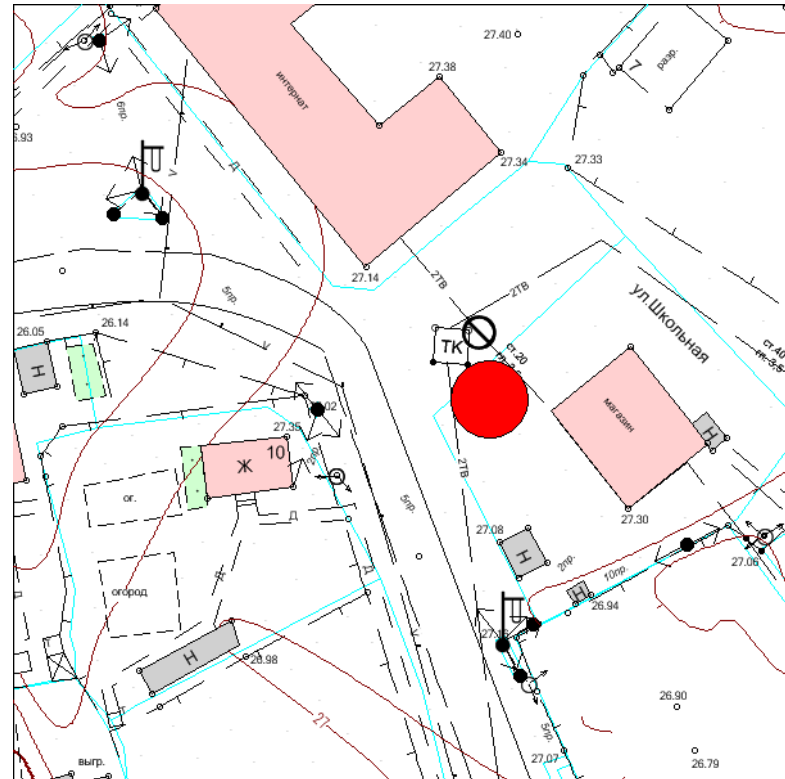
ул. Советская, в районе сбербанка.



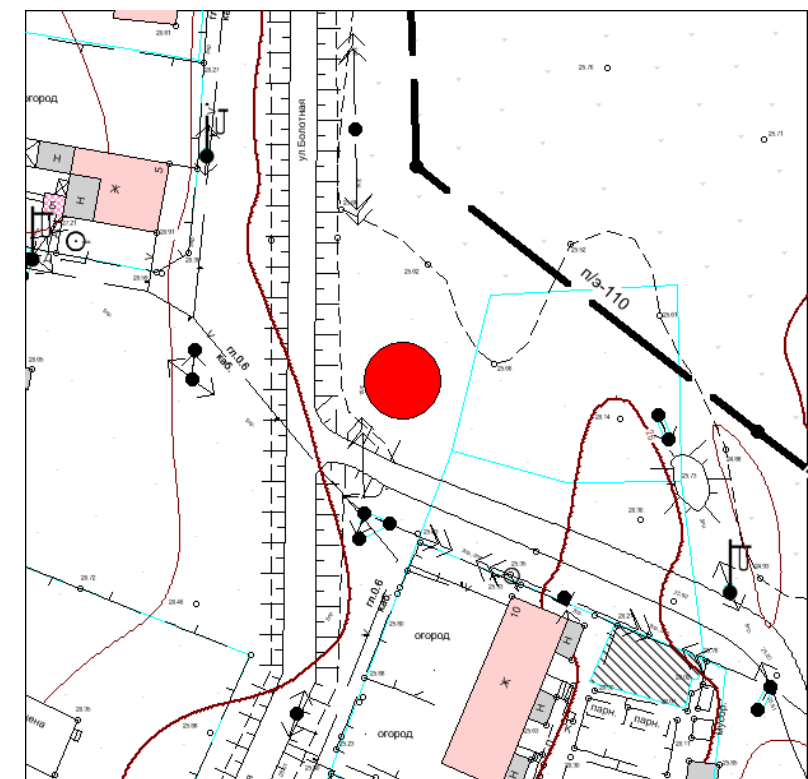
ул. Центральная, у магазина.



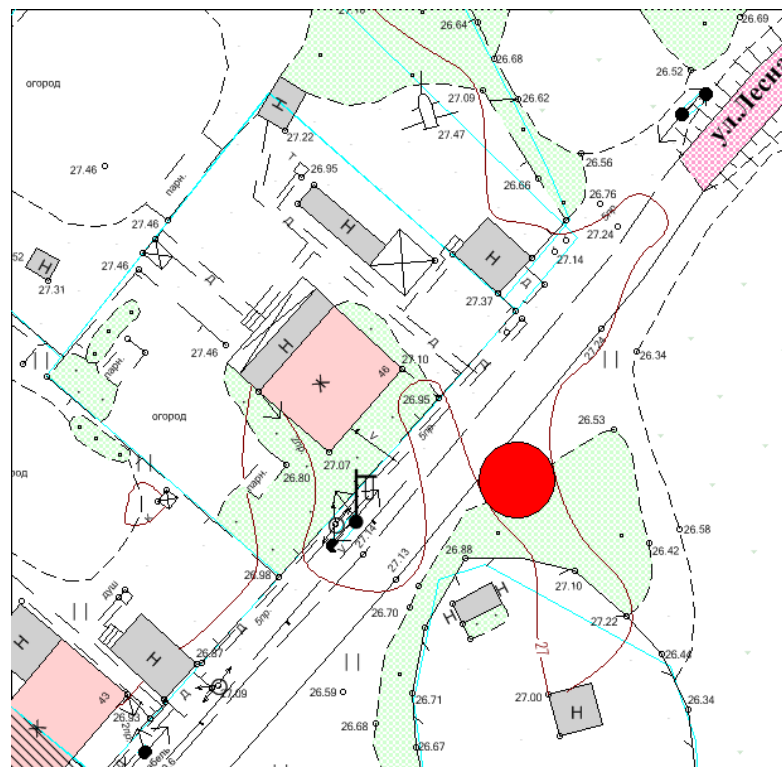
ул. Центральная, возле столовой.



ул. Школьная, в районе магазина.



ул. Болотная, в районе бани.

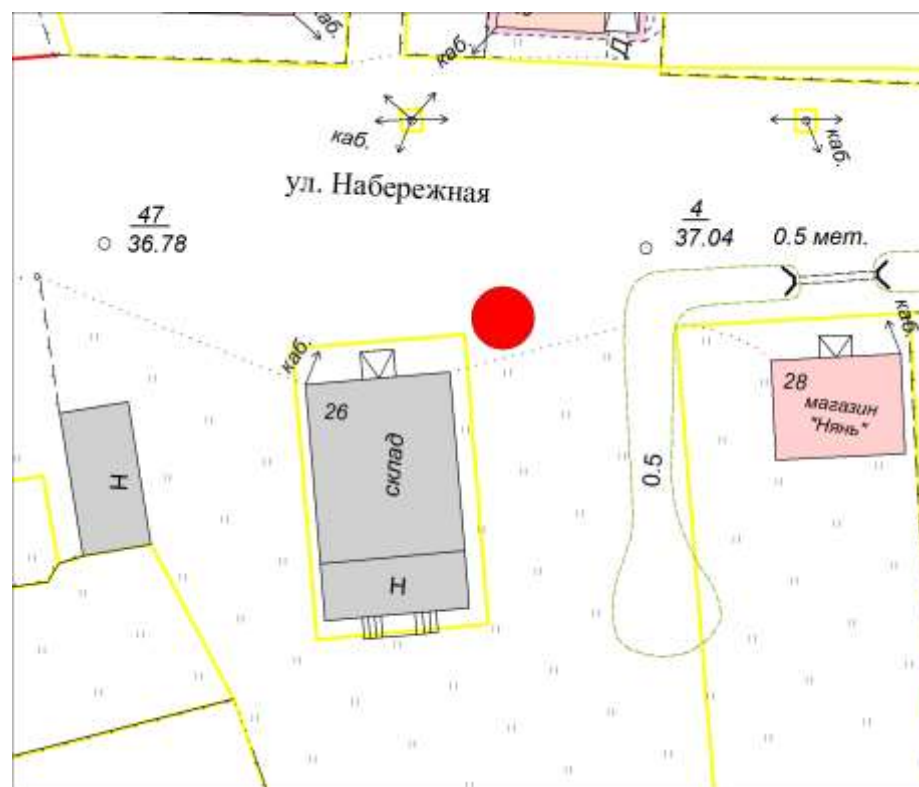


ул. Лесная, напротив дома 46.

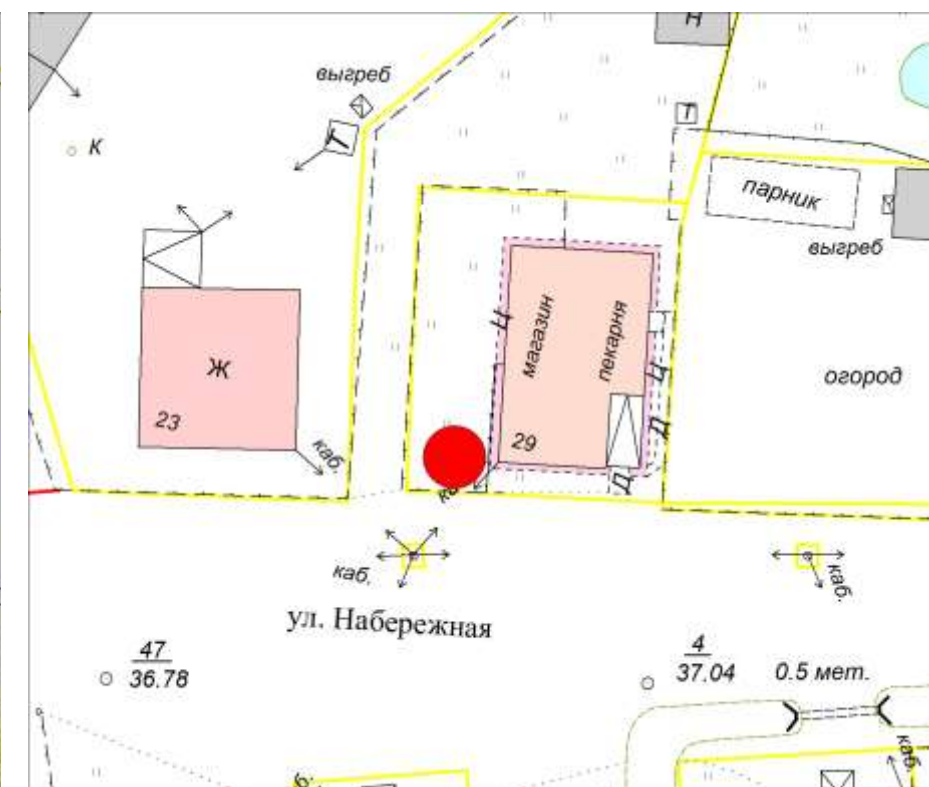
Сельское поселение Согом
д. Согом



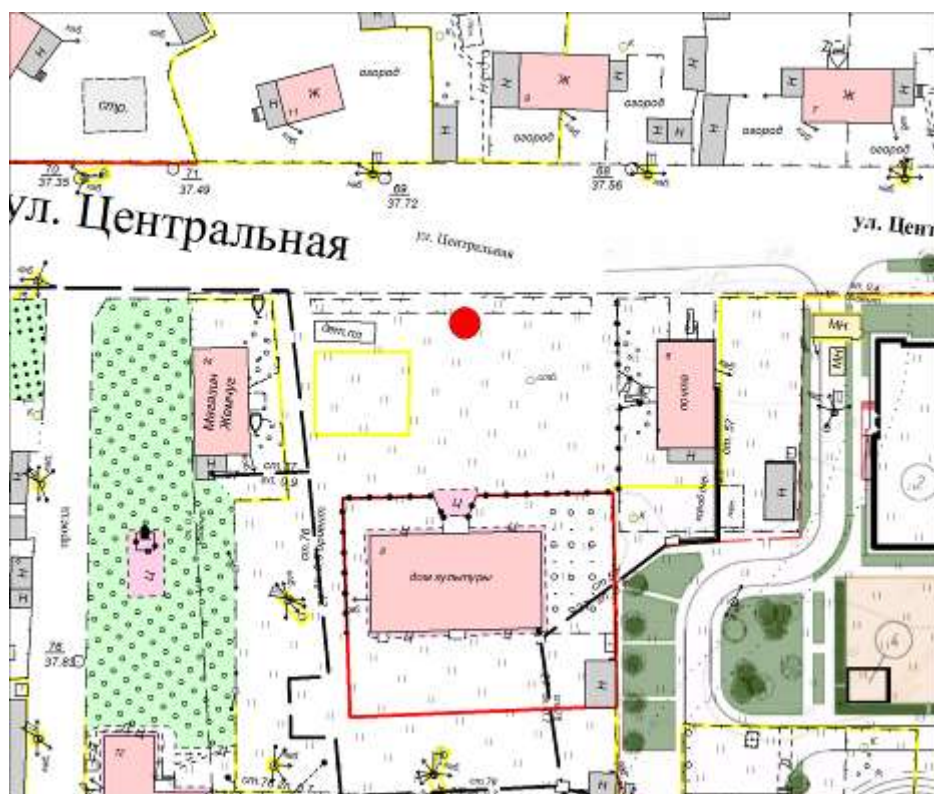
Ул. Набережная (у спортплощадки)



ул. Набережная, 26



ул. Набережная, 29 (у магазина)

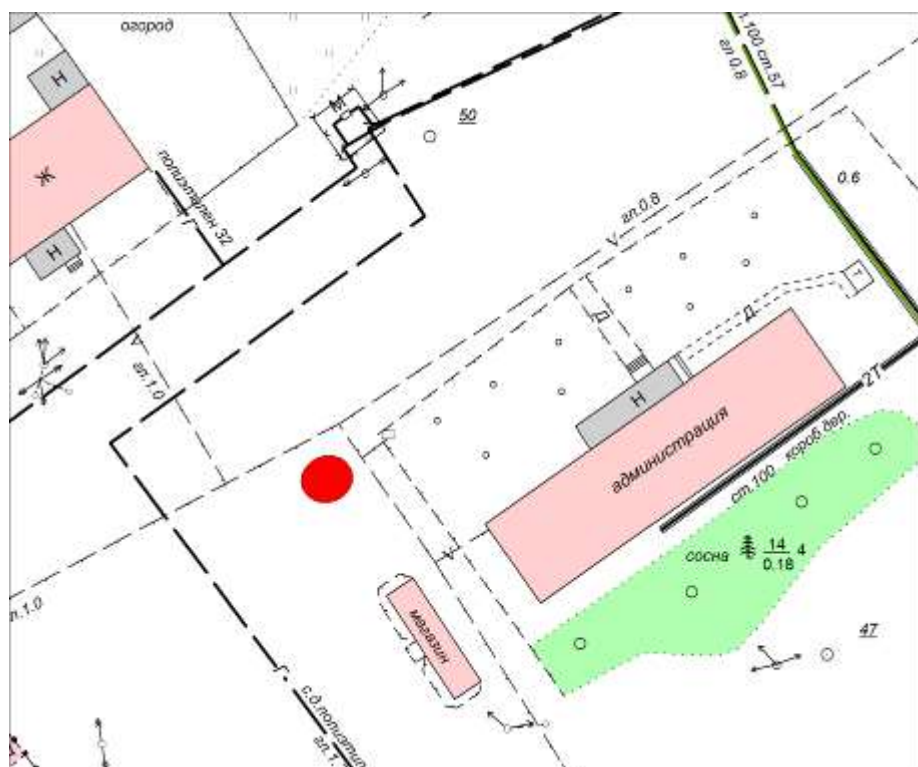


Ул. Центральная, 8 (у дома культуры)



ул. Центральная, 14 (у магазина)

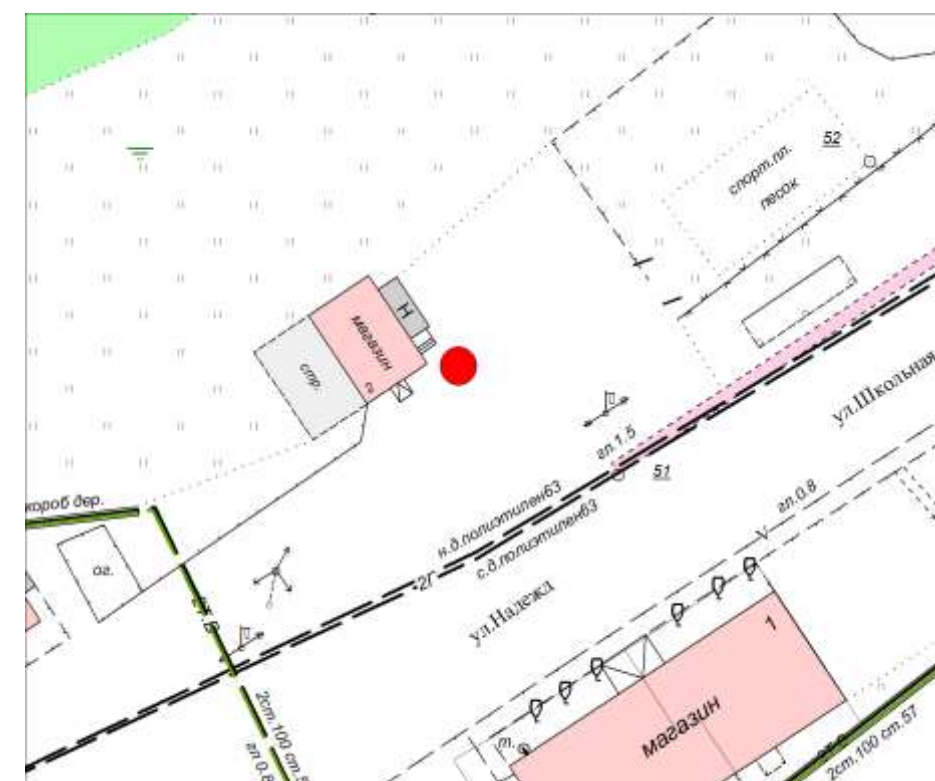
**Сельское поселение Выкатной
п. Выкатной**



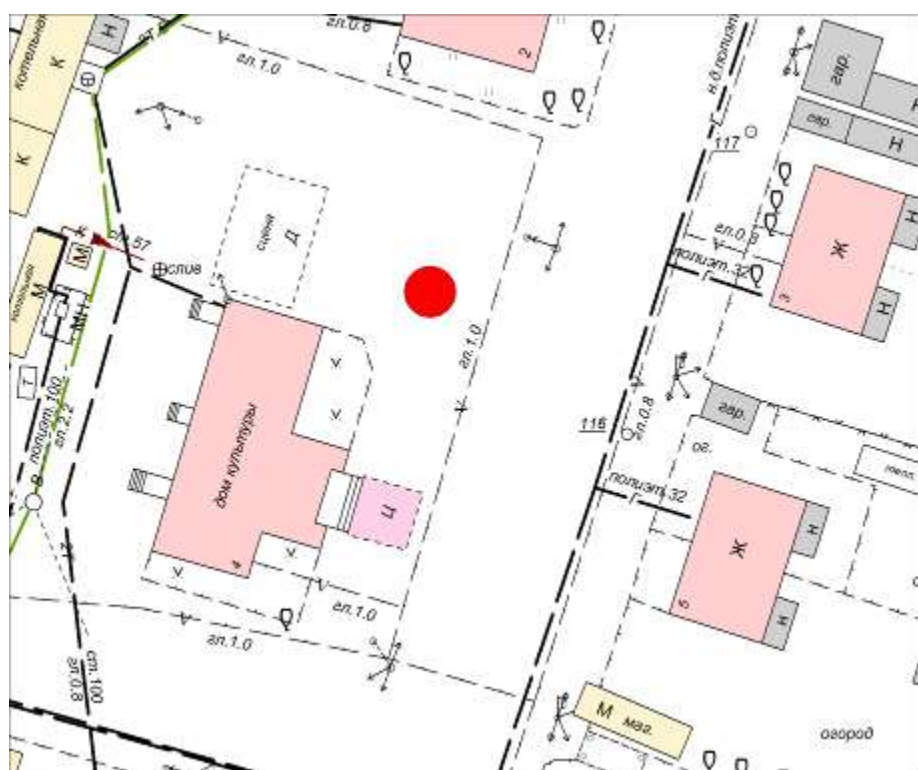
Ул. Надежд (у администрации)



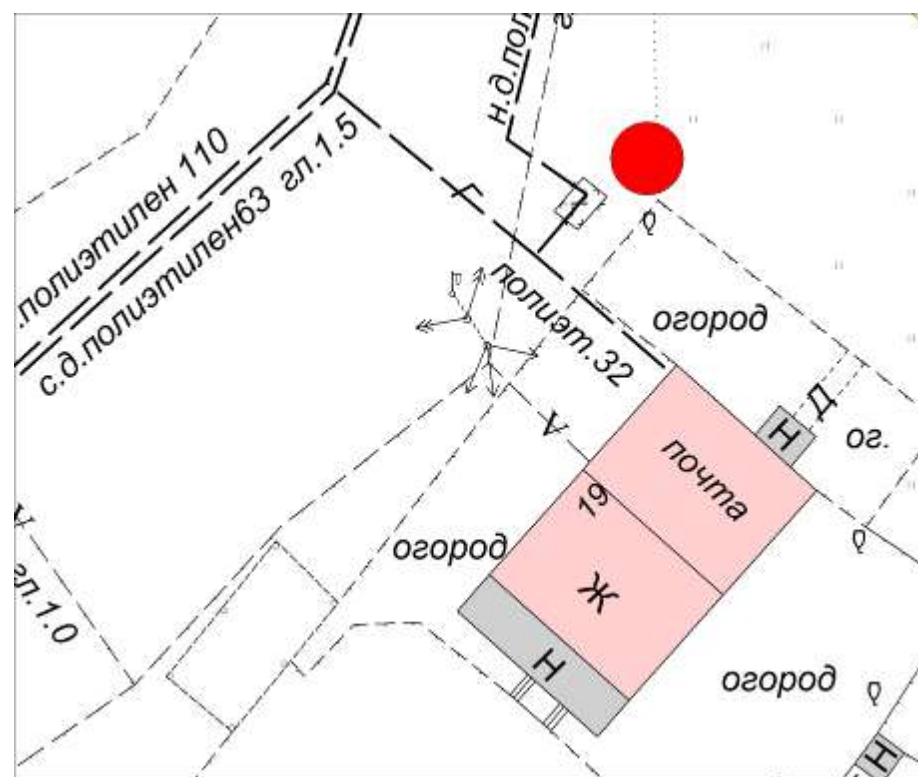
ул. Надежд, 1 (у магазина)



ул. Надежд (у магазина)

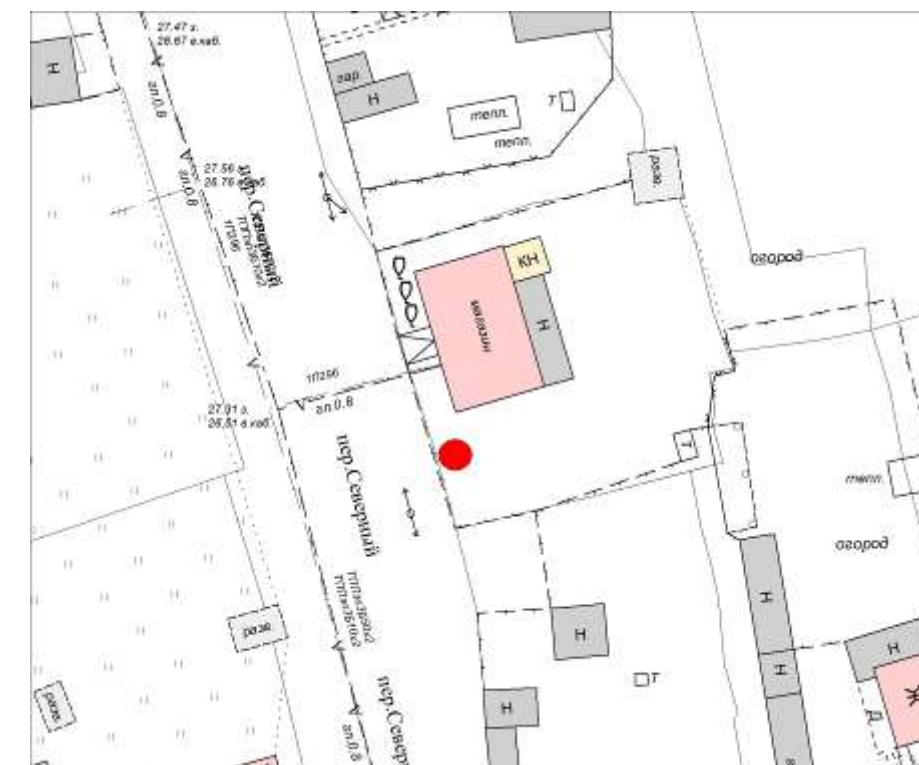
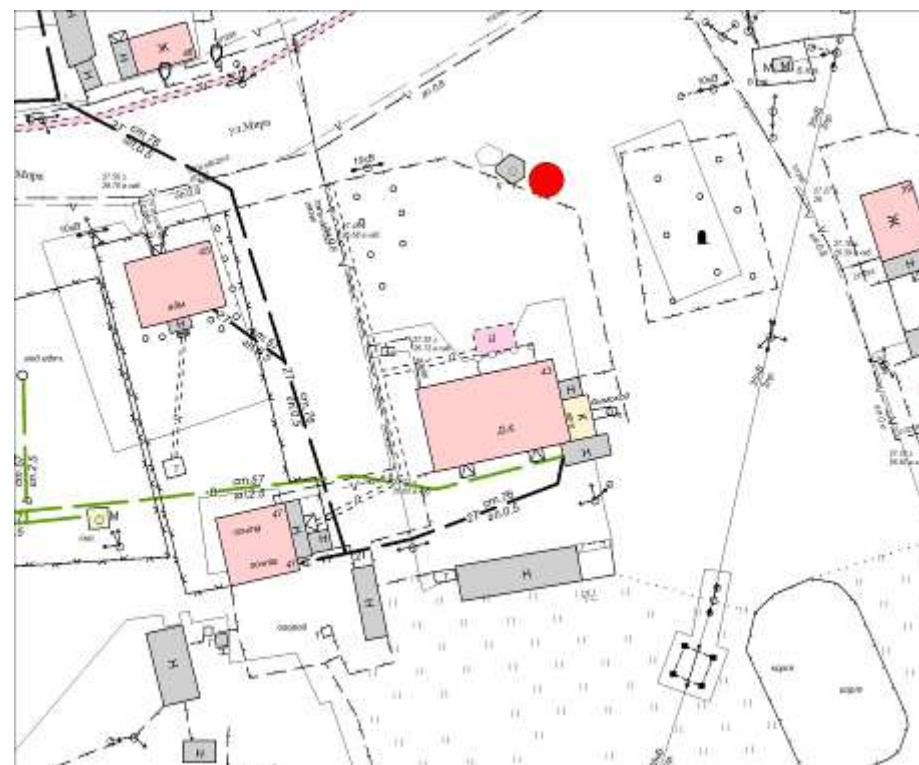
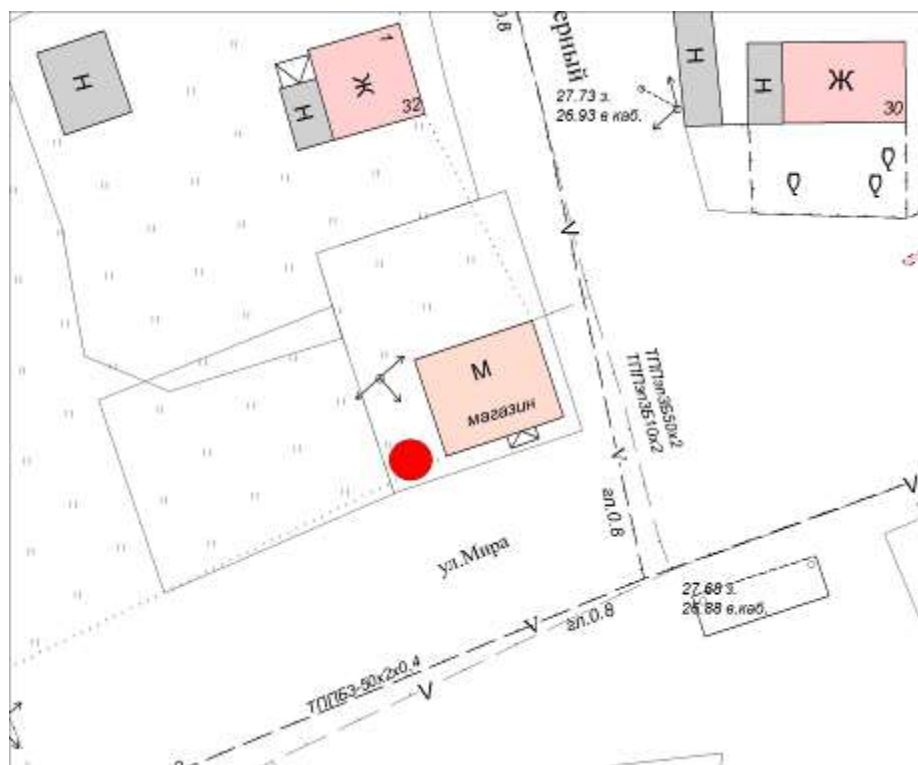


Ул. Школьная, 4 (у дома культуры)



ул. Школьная, 19 (у почты)

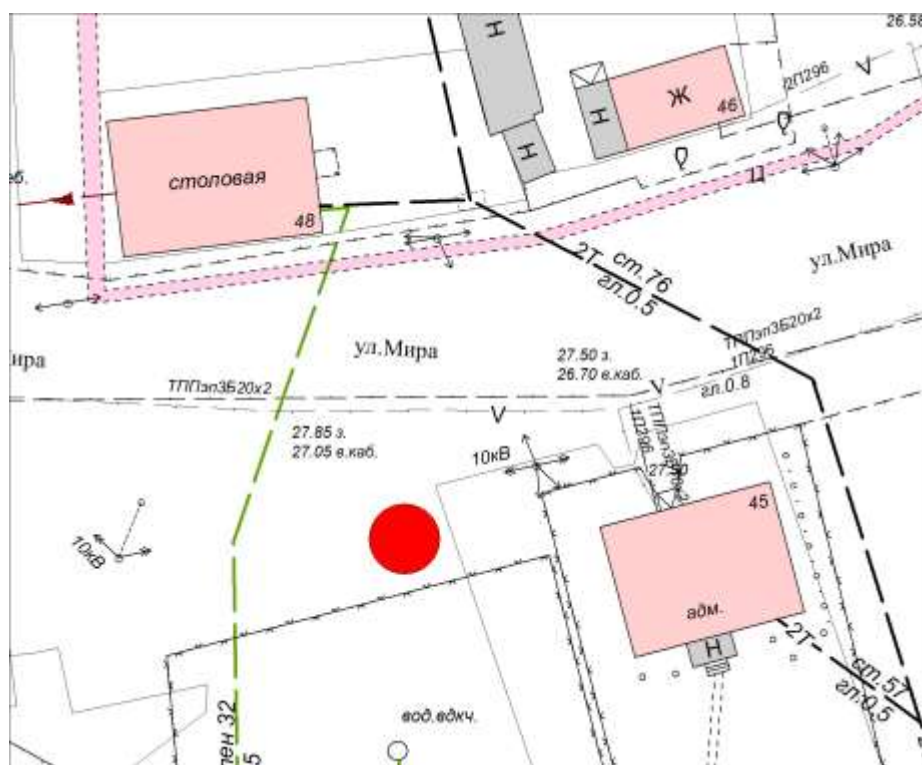
с. Тюли



Ул. Мира (у магазина)

ул. Мира, 43 (у клуба)

ул. пер. Северный в районе дома, 4 (у магазина)

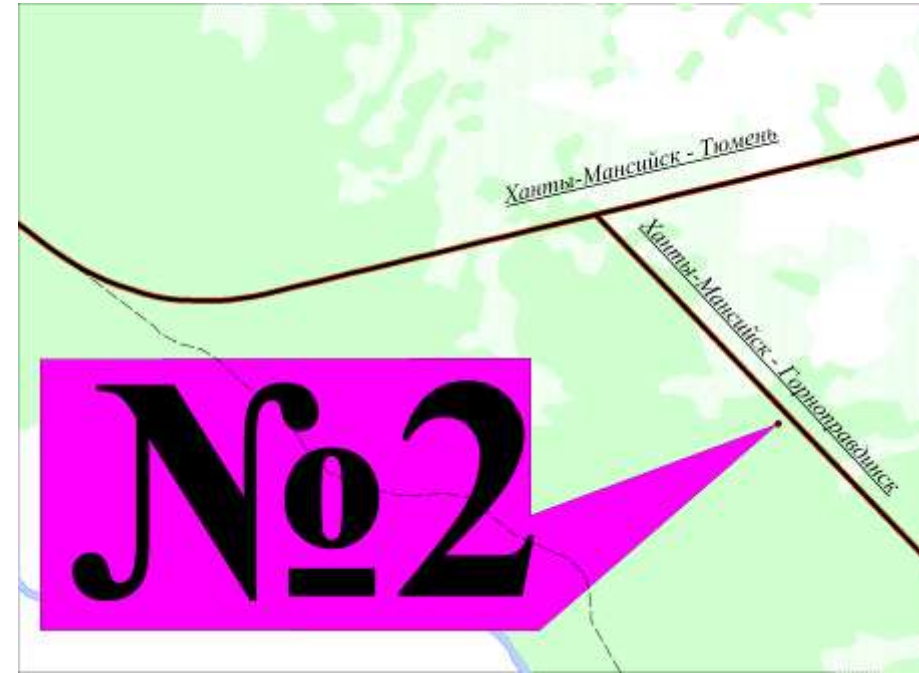


Ул. Мира, 45 (у администрации)

Места размещения ОНР на автодороге регионального значения «Иртыш» Ханты-Мансийск - Горноправдинск



Существующий 6.0x3.0 на опоре – Социальная реклама, Департамента природных ресурсов и несырьевого сектора экономики, 400 метров до поворота на д.Ярки, справа от проезжей части.



Существующий 6.0x3.0 на опоре – Социальная реклама, Департамента природных ресурсов и несырьевого сектора экономики, 2600 метра от поворота на Горноправдинск, справа от проезжей части.



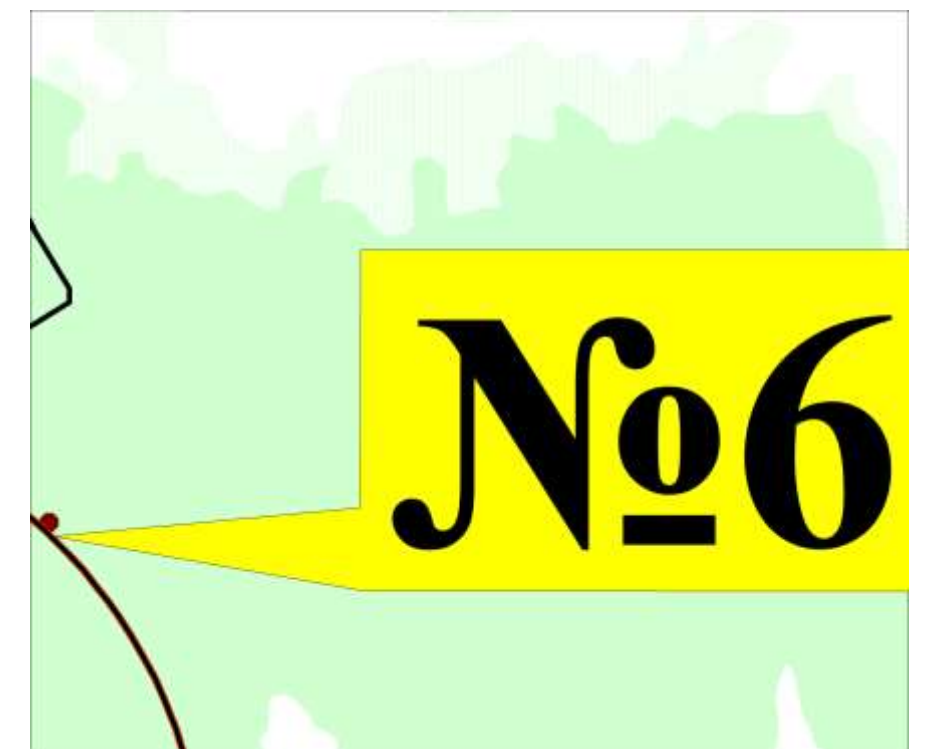
Проектный – 9-й километр от поворота на Горноправдинск, справа от проезжей части.



Проектный – 20-й км. (до или после знака «Дикие животные»), справа от проезжей части.



Проектный – 26-й км. (-500м.) (до Реполовского перекрестка, справа от проезжей части.



Проектный – 28-й км. в р-не перекрестка территории автостоянки-кафе, слева от проезжей части.



Проектный – 39-й км. (+500м.), слева от проезжей части.



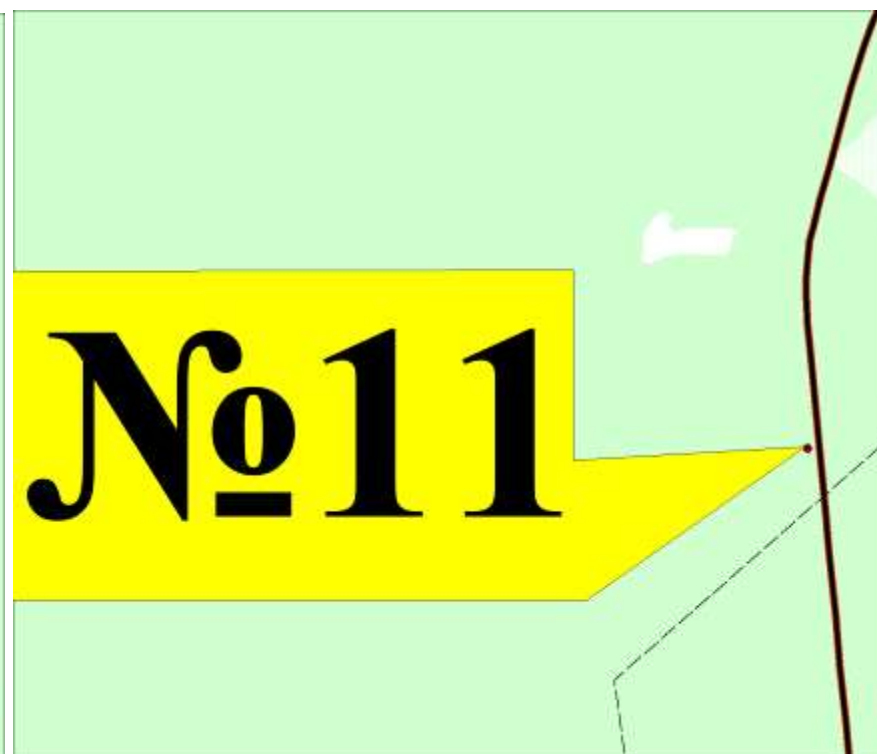
Проектный – 52-й км. (+300м.), на территории автостоянки. Справа от проезжей части.



Проектный – 66-й км. (+500м.), справа от проезжей части.



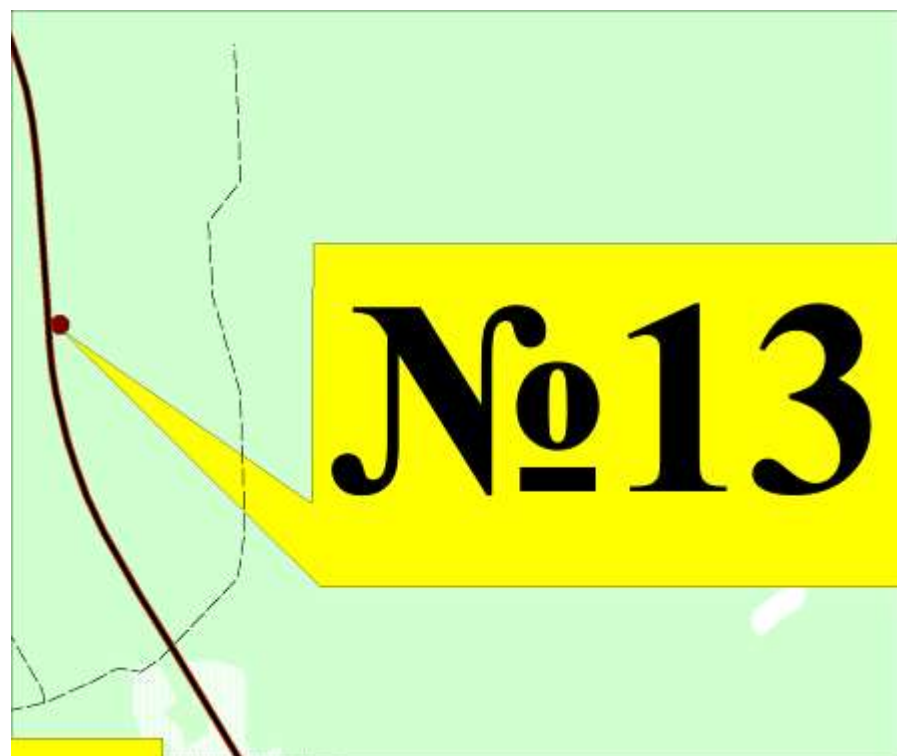
Проектный – 77-й км. (+/-300м.), после Батовского перекрестка, справа от проезжей части.



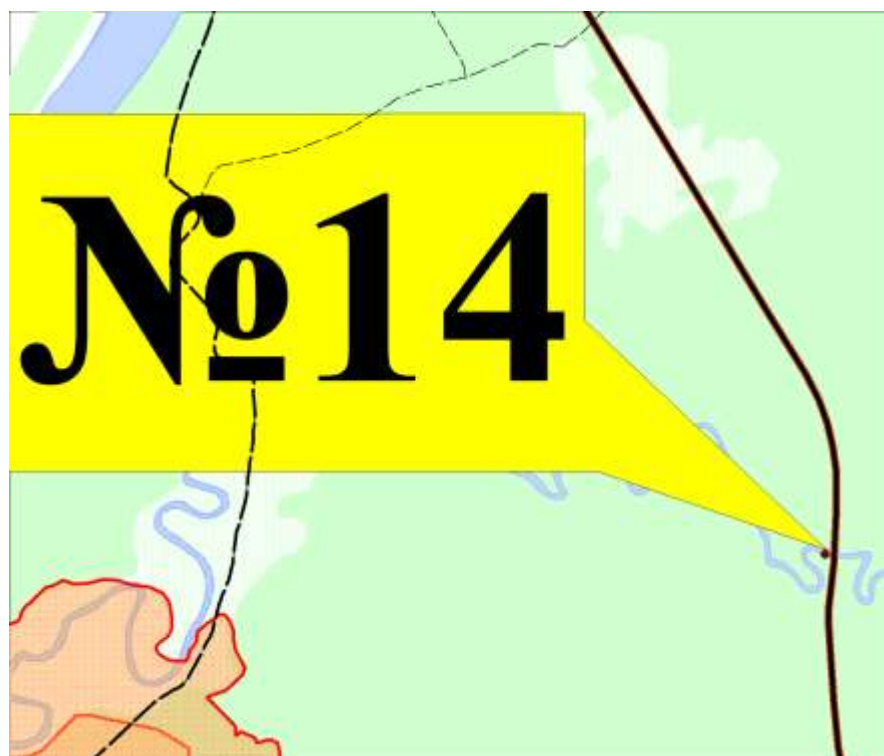
Проектный – 99-й км. (+300м.), на территории автостоянки, справа от проезжей части.



Проектный – 105-й км. (+250м.), на территории АЗС+кафе, справа от проезжей части.



Проектный – 111-й км. (+/-300м.), на территории автостоянки-эстакада, слева от проезжей части.



Проектный – 118-й км. (+500м.), перед р. Бобровка (слева расчищенная площадка), справа от проезжей части.

Места размещения ОНР на автодороге регионального значения «Югра» Ханты-Мансийск – Талинка



Проектный – 23-й км. (-300м.) от г. Ханты-Мансийска, справа от проезжей части.



Проектный – 28-й км. за протокой Байбалаковской, на территории автостоянки, слева от проезжей части.



Проектный – 31-й км. (+500м.), слева от проезжей части.



Проектный – 36-й км., на территории автостоянки, справа от проезжей части.



Проектный – 36-й км. (+500м.). Мотель Разбойникова, справа от проезжей части.



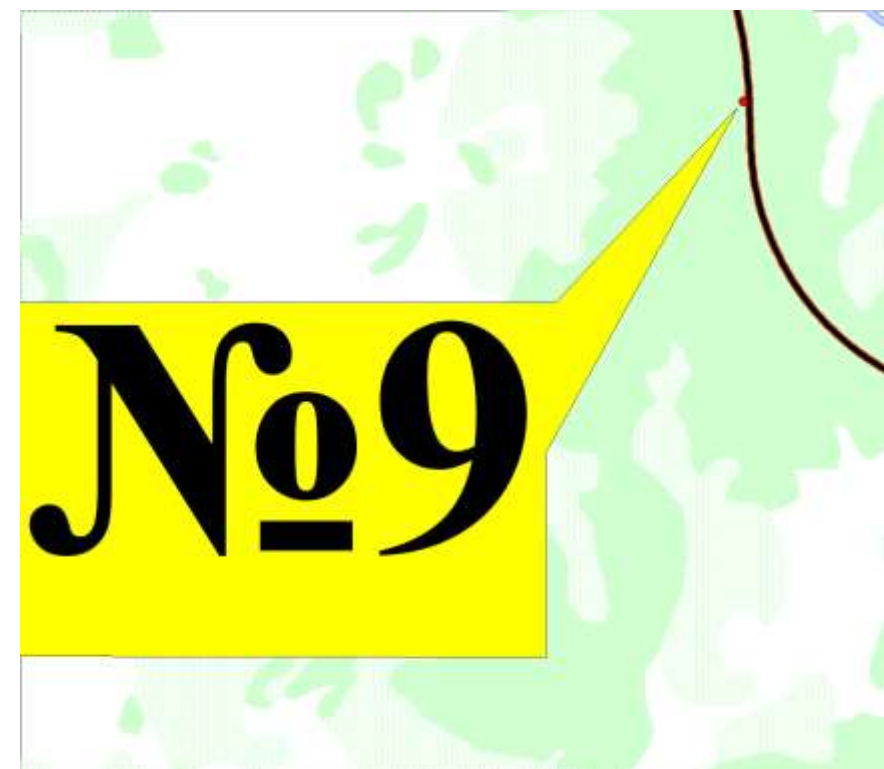
Проектный – 46-й км. (-500м.) справа от проезжей части.



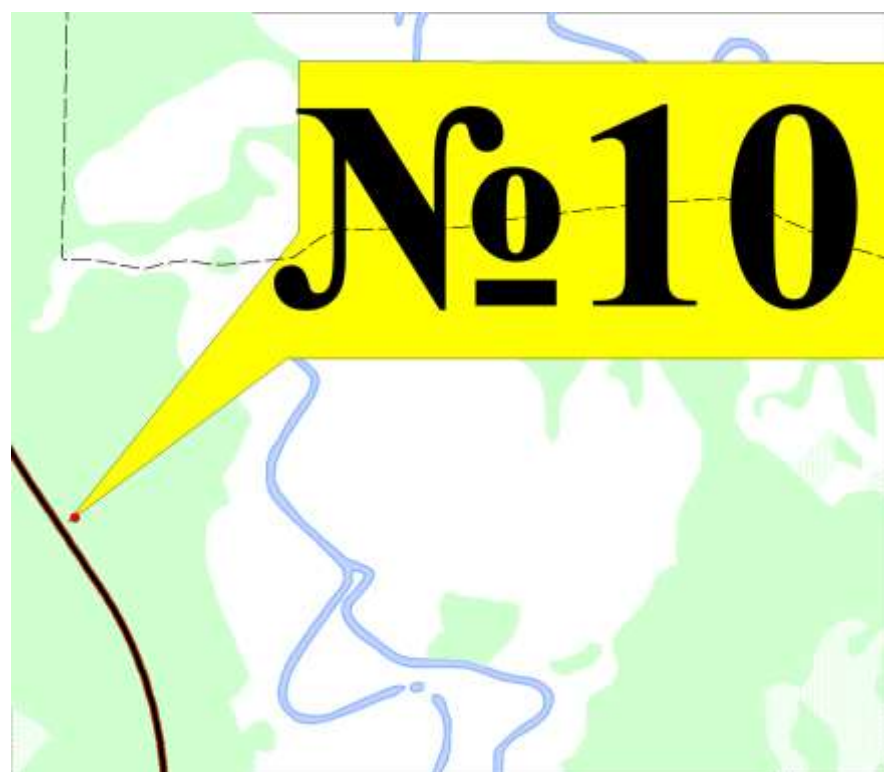
Проектный – 50-й км. (+700м.), на территории автостоянки, слева от проезжей части.



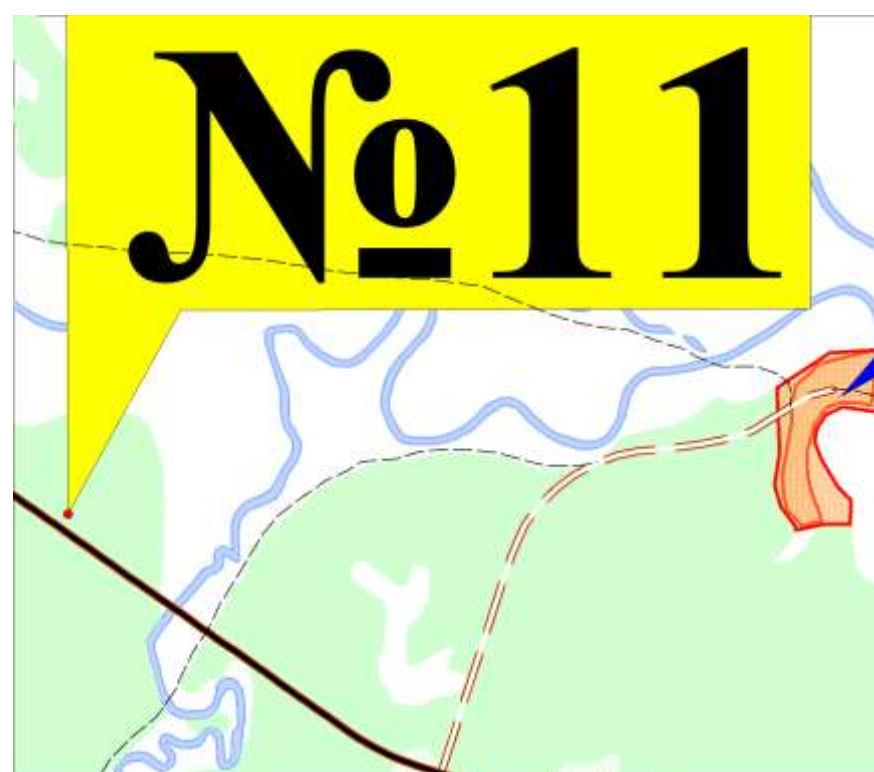
Проектный – 60-й км. (-100м.), справа от проезжей части.



Проектный – 81-й км. (-300м.), слева от проезжей части.



Проектный – 83-й км. (+300м.), справа от проезжей части.



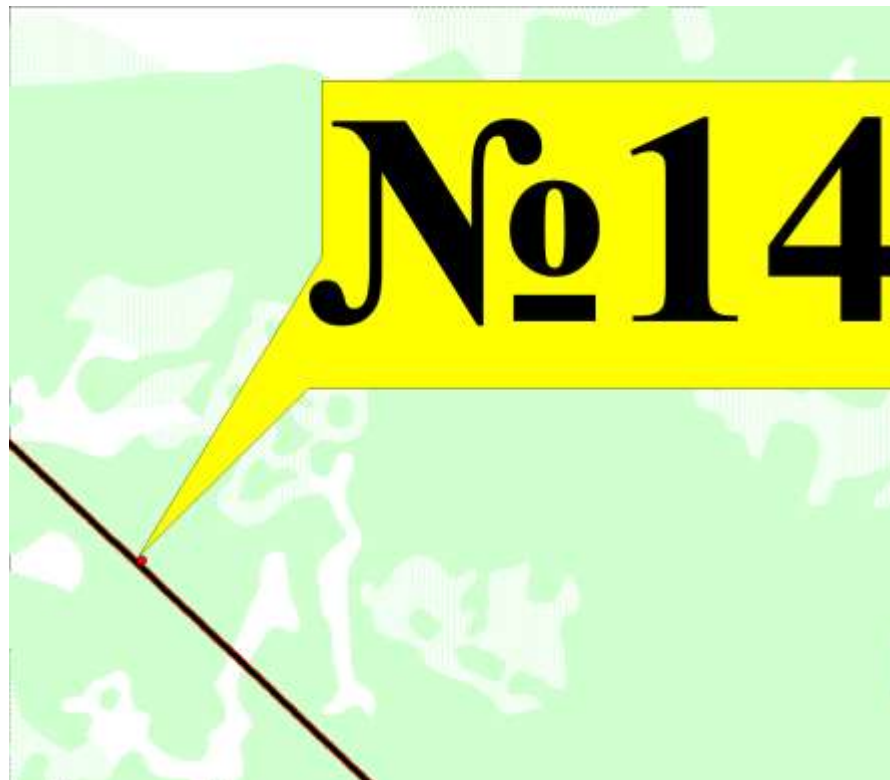
Проектный – 100-й км. справа от проезжей части.



Проектный – 116-й км. база дорожно-ремонтного предприятия, слева от проезжей части.



Проектный – 124-й км. на территории автостоянки,
слева от проезжей части.



Проектный – 134-й км. на территории автостоянки,
справа от проезжей части.

Перечень мест для размещения рекламных конструкций

Размещение рекламных конструкций на автодороге регионального значения «Югра» Ханты-Мансийск -Талинка.

1. Проектный – 23-й км. (-300м.) от г. Ханты-Мансийска, справа от проезжей части.
2. Проектный – 28-й км. за протокой Байбалаковской, на территории автостоянки, слева от проезжей части.
3. Проектный – 31-й км. (+500м.), слева от проезжей части.
4. Проектный – 36-й км., на территории автостоянки, справа от проезжей части.
5. Проектный – 36-й км. (+500м.), в районе АЗС и мотеля , справа от проезжей части.
6. Проектный – 46-й км. (-500м.) справа от проезжей части.
7. Проектный – 50-й км. (+700м.), на территории автостоянки, слева от проезжей части.
8. Проектный – 60-й км. (-100м.), справа от проезжей части.
9. Проектный – 81-й км. (-300м.), слева от проезжей части.
10. Проектный – 83-й км. (+300м.), справа от проезжей части.
11. Проектный – 100-й км. справа от проезжей части.
12. Проектный – 116-й км. В районе базы дорожно-ремонтного предприятия, слева от проезжей части.
13. Проектный – 124-й км. на территории автостоянки, слева от проезжей части.
14. Проектный – 134-й км. на территории автостоянки, справа от проезжей части.

Размещение рекламных конструкций на автодороге регионального значения «Иртыш» Ханты-Мансийск -Горноправдинск.

1. Существующий 6.0х3.0 «Билборд» – социальная реклама, Департамента природных ресурсов и сырьевого сектора экономики, 400 метров до поворота на д.Ярки, справа от проезжей части.
2. Существующий 6.0х3.0 «Билборд» – социальная реклама, Департамента природных ресурсов и сырьевого сектора экономики, 2600 метра от поворота в сторону Горноправдинска, справа от проезжей части.
3. Проектный – 9-й километр от поворота на Горноправдинск, справа от проезжей части.
4. Проектный – 20-й км. (до или после знака «Дикие животные» (Олень), справа от проезжей части.
5. Проектный – 26-й км. (-500м.) (до Реполовского перекрестка, справа от проезжей части.
6. Проектный – 28-й км. в р-не перекрестка Реполово, на территории автостоянки-кафе, слева от проезжей части.
7. Проектный – 39-й км. (+500м.), слева от проезжей части.
8. Проектный – 52-й км. (+300м.), на территории автостоянки-эстакады, справа от проезжей части.
9. Проектный – 66-й км. (+500м.), справа от проезжей части.
10. Проектный – 77-й км. (+/-300м.), после Батовского перекрестка, справа от проезжей части.
11. Проектный – 99-й км. (+300м.), на территории автостоянки, справа от проезжей части.
12. Проектный – 105-й км. (+250м.), на территории АЗС+кафе, справа от проезжей части.
13. Проектный – 111-й км. (+/-300м.), на территории автостоянки-эстакада, слева от проезжей части.
14. Проектный – 118-й км. (+500м.), перед р.Бобровка (слева расчищенная площадка), справа от проезжей части

Размещение рекламных конструкций на автодороге федерального значения Ханты-Мансийск -Тюмень

1. Проектный, 63-й км в районе АЗС на перекрёстке на Приобское месторождение.
2. Проектный, 70-й км у автостоянки

Размещение рекламных конструкций на территории сельских поселений.

СП Горноправдинск

п. Горноправдинск.

1. ул. Поспелова, 34 в районе администрации.
2. пер. Школьный, у строящегося ТЦ и магазина.
3. ул. Поспелова, напротив администрации у магазинов.
4. ул. Поспелова, в районе, д. 10, у строящегося ТЦ.
5. ул. Геологов, район котельной.
6. ул. Киевская, 2б у спорткомплекса.
7. ул. Киевская, у дома культуры.
8. ул. Таежная, площадка проектируемого ТК.
9. ул. Центральный проезд, напротив д. 3.
10. ул. Центральный проезд, магазина.
11. ул. Центральный проезд, у кафе.

п. Бобровский.

1. ул. Лесная, у магазина.
2. ул. Юбилейная, в районе ДК.
3. ул. Юбилейная, у магазина.

СП Кедровый

п. Кедровый.

1. ул. 60 лет Октября, в районе жилого дома, 9.
2. ул. 60 лет Октября, 4 в районе магазина.
3. ул. Дорожная, в районе лыжной базы.
4. ул. Ленина, 9а у администрации.
5. ул. Ленина, в районе спортплощадки.
6. ул. Механизаторов, в районе д. 7 у магазина.
7. ул. Старая набережная, у магазина в районе д. 15.
8. ул. Энтузиастов, в районе д. 7, у магазина.

с. Елизарово.

1. ул. Никифорова, у рынка.
2. пер. Никифорова, у магазина.
3. пер. Никифорова, у магазина-пекарни.
4. ул. Советская, 23, у магазина.

СП Луговской**п. Луговской.**

1. ул. Гагарина, в районе д. 6 у магазина.
2. ул. Гагарина, в районе администрации
3. ул. Гагарина, 31 у магазина.
4. ул. Гагарина, в районе магазина Гагарина, 31.
5. ул. Заводская, 4 у магазина.
6. ул. Заводская, 12 у клуба.
7. На въезде в поселок со стороны Белогорье ул. Ленина, район д. 1.
8. ул. Ленина, в районе д. 31а у магазина.
9. ул. Ленина, 45.
10. ул. Ленина, 83 у магазина.
11. ул. Строителей, в районе д. 2.

д. Белогорье

1. ул. Мира, в районе д. 7 у магазина.
2. ул. Мира, 26а у магазина.
3. ул. Новая, 13, у ДК.

п. Кирпичный

1. ул. Дурицина, 1б, у магазина.
2. ул. Дурицина, 14, в районе узла связи.
3. ул. Дурицина, в районе д. 17. у магазина.
4. ул. Дурицина, 29, у магазина.
5. ул. Комсомольская, 11б, в районе пекарни.
6. ул. пер. Строителей, 6а, у магазина.
7. ул. Строителей, 10а, у магазина.

с. Троица.

1. ул. Центральная, 2б, у магазина.
2. ул. Молодежная, у магазина и бани.
3. ул. Центральная, у клуба.

д. Ягурьях.

1. ул. Центральная, у магазина.

п. Красноленинский.

1. ул. Набережная, 19 в районе клуба.
2. ул.Обская, 14в районе магазина.
3. по ул. Обская, 15, у магазина-пекарни.

п. Урманный.

1. ул. Красная горка, в районе бани.
2. ул. Клубная, у магазина.

с. Селиярово.

1. ул. Колхозная, в районе клуба.
2. ул. Колхозная, 5 у магазина.
3. ул. Колхозная, 5а.
4. ул. Лесная, в районе бани.
5. ул. Братьев Фирсовых 10.
6. ул. пер. Строителей, 2,а у магазина
7. ул. Молодежная, у магазина.

с. Цингалы.

1. ул. Б. Лосева, у магазина и рынка.
2. ул. Советская, 17, у ДК.
3. ул. Советская, 30.
4. ул. Урвана Шатина, 20, у магазина.

д. Чембакчина.

1. ул. Кедровая, в районе д. 17.

п. Сибирский.

1. ул. Комарова, 33, у магазина.
2. ул. Комарова, на прилегающей территории клуба.
3. ул. Комарова, 27, у магазина.
4. ул. Комарова, 31, у магазина.

СП Красноленинский**СП Селиярово****СП Цингалы****СП Сибирский**

5. ул. Центральная, у рынка.
6. ул. Школьная, напротив почты.

с. Реполово.

1. В районе АЗС.
2. ул. Б. Лосева, у магазина, в районе д. 36.
3. ул. Б. Лосева, в районе библиотеки.
4. ул. Б. Лосева, 18, в районе клуба.
5. ул. Б. Лосева, 20, у почты.
6. ул. Б. Лосева, 24, в районе магазина.

с. Батово.

1. ул. Центральная, у мемориала.
2. ул. Полевая, в районе ФАП.
3. ул. Центральная, 42, у ДК.

д. Шапша.

1. ул. Молодежная, 3, у клуба.
2. ул. Северная, 8, у магазина.
3. ул. Северная, в районе сквера ВОВ.
4. ул. Строителей, у входа в Самаровский чугас.
5. ул. Молодежная, у хлебопекарни.
6. ул. Новая, у магазина.

д. Ярки.

1. ул. Лесная, 17, у планируемого клуба.
2. ул. Новая, 4 у старого клуба.
3. ул. Березовая, 2 у магазина.
4. ул. Земляничная, 13, в районе ФАП.

с. Зенково.

1. ул. Набережная, 15.
2. ул. Набережная, у почты.
3. ул. Набережная, 49, у магазина.

п. Выкатной.

1. ул. Надежд, в районе администрации.

СП Шапша

СП Выкатной

2. ул. Надежд, 1 у магазина.
3. ул. Надежд, 2 у магазина.
4. ул. Школьная, в районе д. 7, у магазина.
5. ул. Школьная, у почты.

с. Тюли.

1. ул. Мира, 48.
2. ул. Мира, 45.
3. ул. Мира, в районе дома, 30 у магазина.
4. пер. Северный у магазина.

с. Нялинское.

1. ул. Мира, напротив администрации.
2. У магазина за администрацией.
3. ул. Яброва, в районе администрации.
4. ул. Мира, в районе котельной.
5. ул. Труда, 8 у магазина.
6. ул. Мира, 44 у магазина.
7. ул. Мира, 41 у магазина.

д. Нялина.

1. ул. Киселева, в районе д. 7.
- 2.

п. Пырьях

1. ул. Набережная, в районе спортзала.
2. В районе бани.
3. ул. Лесная, 8 у магазина.
4. ул. Лесная, 17 у магазина.

п. Кышик

1. В районе клуба.
2. ул. Советская, у сбербанка.
3. ул. Центральная, 10.
4. ул. Лесная, напротив дома, 46.
5. ул. Центральная, у магазина.
6. ул. Школьная у магазина.
7. ул. Болотная, у бани.

СП Нялинское

СП Кышик

Виды рекламных конструкций допустимые для размещения в населённых пунктах Ханты-Мансийского района

сити-формат 1.8x1.2 м отдельно стоящие конструкции наружной рекламы, павильоны ожидания транспорта. Стандартный размер рекламного поля — 1,2 м x 1,8 м. Представляют собой так называемый световой короб с двумя рекламными поверхностями с внутренней подсветкой.



пиллар 3x1.4 м распространённый в наружной рекламе вид рекламной конструкции, представляющей собой тумбу с двумя либо тремя рекламными изображениями размера 3м (высота) 1,4м (ширина). Имеет внутренний подсвет.



ситиборд 2.7x3.7 м конструкция наружной рекламы формата 3,7 на 2,7 метра. В конструкции имеется внутренняя подсветка. За стеклом ситиборда размещается несколько (до 5) рекламных постеров, которые динамически меняются с помощью специального механизма. Относится к уличной мебели.



ШТЕНДЕР представляет собой одностороннюю или двустороннюю переносную конструкцию, на рекламной площади которой размещена необходимая информация.



БРАНДМАУЭР (брендмауэрное панно, щит настенный) — плакат, расположенный на торцевой стене здания, не имеет определенного размера.



Виды рекламных конструкций допустимые для размещения на автомобильных трассах на территории Ханты-мансийского района

Биллборд Рекламный щит 3х6, — наиболее распространенный вид рекламной конструкции, устанавливаемой вдоль трасс, улиц. Щит представляет собой раму, обитую листами оцинкованной стали или фанеры, покрытую атмосферостойчивыми составами, закреплённую на опоре. Размер рекламного поля 3м (высота) на 6м (длина). Бывают с подсветкой и без



